

# LAICHGEBIETE










## Fischereirevier Nr.1

DEPARTEMENT BAU, VERKEHR UND UMWELT  
Abteilung Wald

Kartenherstellung: Aarau, 01.07.2019, SWLH

Stand: 01.07.2019

0 Km 1  
Massstab: 1:25000

-  Kieslaicher
-  Äsche
-  Nase
-  Barbe
- Forelle
  -  hohe Laichgrubendichte
  -  niedrige Laichgrubendichte
-  Fischereirevier offen
-  Schongebiet
-  übrige Gewässer

**Betretverbot Flüsse**  
Kieslaicher: 1. Dez. bis 31. Mai

**Betretverbot Bäche:**  
Forellen, Äschen: 1. Dez. bis 30. April  
Nase: 1. April bis 31. Mai