

LAICHGEBIETE








Fischereirevier Nr.6

DEPARTEMENT BAU, VERKEHR UND UMWELT
Abteilung Wald

Kartenherstellung: Aarau, 01.07.2019, SWLH

Stand: 01.07.2017

0 Km 1
Massstab: 1:25000

-  Kiesläicher
-  Äsche
-  Nase
-  Barbe
- Forelle
 -  hohe Laichgrubendichte
 -  niedrige Laichgrubendichte
-  Fischereirevier offen
-  Schongebiet
-  übrige Gewässer

Betretverbot Flüsse
Kiesläicher: 1. Dez. bis 31. Mai

Betretverbot Bäche:
Forellen, Äschen: 1. Dez. bis 30. April
Nase: 1. April bis 31. Mai

