

LAICHGEBIETE

Fischereirevier Nr. 30

DEPARTEMENT BAU, VERKEHR UND UMWELT
Abteilung Wald

Kartenherstellung: Aarau, 01.07.2019, SWLH



Stand: 01.07.2019




0 Km 0.5

Masstab: 1:25000



-  Kieslaicher
-  Äsche
-  Nase
-  Barbe

- Forelle
-  hohe Laichgrubendichte
 -  niedrige Laichgrubendichte

-  Fischereirevier offen
-  Schongebiet
-  übrige Gewässer

Betretverbot Flüsse
Kieslaicher: 1. Dez. bis 31. Mai

Betretverbot Bäche:
Forellen, Äschen: 1. Dez. bis 30. April
Nase: 1. April bis 31. Mai