

LAICHGEBIETE

Fischereirevier Nr. 47

DEPARTEMENT BAU, VERKEHR UND UMWELT
Abteilung Wald

Kartenherstellung: Aarau, 01.07.2019, SWLH

Stand: 01.07.2019



0 Km 0.5




Masstab: 1:25000



-  Kieslaicher
-  Äsche
-  Nase
-  Barbe

Forelle

-  hohe Laichgrubendichte
-  niedrige Laichgrubendichte

-  Fischereirevier offen
-  Schongebiet
-  übrige Gewässer

Betretverbot Flüsse
Kieslaicher: 1. Dez. bis 31. Mai

Betretverbot Bäche:
Forellen, Äschen: 1. Dez. bis 30. April
Nase: 1. April bis 31. Mai