


# LAICHGEBIETE

## Fischereirevier Nr. 48

DEPARTEMENT BAU, VERKEHR UND UMWELT  
Abteilung Wald

Kartenherstellung: Aarau, 01.07.2019, SWLH

Stand: 01.07.2019








Masstab: 1:25000



-  Kieslaicher
-  Äsche
-  Nase
-  Barbe

### Forelle

-  hohe Laichgrubendichte
-  niedrige Laichgrubendichte

-  Fischereirevier offen
-  Schongebiet
-  übrige Gewässer

**Betretverbot Flüsse**  
Kieslaicher: 1. Dez. bis 31. Mai

**Betretverbot Bäche:**  
Forellen, Äschen: 1. Dez. bis 30. April  
Nase: 1. April bis 31. Mai