

# LAICHGEBIETE

## Fischereirevier Nr. 12

### BAU, VERKEHR UND UMWELT



#### Abteilung Wald




Kartenherstellung: Aarau, 01.07.2019, SWLH Stand: 01.07.2019

0 Km 0.5  
 Masstab: 1:25000

-  Kieslaicher
-  Äsche
-  Nase
-  Barbe

#### Forelle

-  hohe Laichgrubendichte
-  niedrige Laichgrubendichte

-  Fischereirevier offen
-  Schongebiet
-  übrige Gewässer

#### Betretverbot Flüsse

Kieslaicher: 1. Dez. bis 31. Mai

#### Betretverbot Bäche:

Forellen, Äschen: 1. Dez. bis 30. April  
 Nase: 1. April bis 31. Mai

Quellen: Bundesamt für Landes-  
 topografie, Abteilung Wald des  
 Kantons Aargau

