

LAICHGEBIETE

Fischereirevier Nr. 682

BAU, VERKEHR UND UMWELT Abteilung Wald



Kartenherstellung: Aarau, 01.07.2019, SWLH Stand: 01.07.2017




0 Km 0,5
Massstab: 1:25000



-  Kieslaicher
-  Äsche
-  Nase
-  Barbe

Forelle

-  hohe Laichgrubendichte
-  niedrige Laichgrubendichte

-  Fischereirevier offen
-  Schongebiet
-  übrige Gewässer

Betretverbot Flüsse
Kieslaicher: 1. Dez. bis 31. Mai

Betretverbot Bäche:
Forellen, Äschen: 1. Dez. bis 30. April
Nase: 1. April bis 31. Mai

Quellen: Bundesamt für Landes-
topografie, Abteilung Wald des
Kantons Aargau

