


LAICHGEBIETE

Fischereirevier Nr. 686



BAU, VERKEHR UND UMWELT Abteilung Wald




Kartenherstellung: Aarau, 01.07.2019, SWLH Stand: 01.07.2017



-  Kieslaicher
-  Äsche
-  Nase
-  Barbe

Forelle

-  hohe Laichgrubendichte
-  niedrige Laichgrubendichte

-  Fischereirevier offen
-  Schongebiet
-  übrige Gewässer

Betretverbot Flüsse

Kieslaicher: 1. Dez. bis 31. Mai

Betretverbot Bäche:

Forellen, Äschen: 1. Dez. bis 30. April
Nase: 1. April bis 31. Mai

Quellen: Bundesamt für Landes-
topografie, Abteilung Wald des
Kantons Aargau

