

# LAICHGEBIETE

## Fischereirevier Nr. 71



### BAU, VERKEHR UND UMWELT Abteilung Wald




Kartenherstellung: Aarau, 01.07.2019, SWLH Stand: 01.07.2017

0 Km 0.5  
Massstab: 1:25000

-  Kieslaicher
-  Äsche
-  Nase
-  Barbe

#### Forelle

-  hohe Laichgrubendichte
-  niedrige Laichgrubendichte

-  Fischereirevier offen
-  Schongebiet
-  übrige Gewässer

**Betretverbot Flüsse**  
Kieslaicher: 1. Dez. bis 31. Mai

**Betretverbot Bäche:**  
Forellen, Äschen: 1. Dez. bis 30. April  
Nase: 1. April bis 31. Mai

**Quellen:** Bundesamt für Landestopografie, Abteilung Wald des Kantons Aargau

