

# LAICHGEBIETE

## Fischereirevier Nr. 719



### BAU, VERKEHR UND UMWELT Abteilung Wald




Kartenherstellung: Aarau, 01.07.2019, SWLH Stand: 01.07.2017

0 Km 0,5  
Massstab: 1:25000

-  Kiesläicher
-  Äsche
-  Nase
-  Barbe

#### Forelle

-  hohe Laichgrubendichte
-  niedrige Laichgrubendichte

-  Fischereirevier offen
-  Schongebiet
-  übrige Gewässer

#### Betretverbot Flüsse

Kiesläicher: 1. Dez. bis 31. Mai

#### Betretverbot Bäche:

Forellen, Äschen: 1. Dez. bis 30. April  
Nase: 1. April bis 31. Mai

Quellen: Bundesamt für Landes-  
topografie, Abteilung Wald des  
Kantons Aargau

