

FISCHEREIREVIERE IM KANTON AARGAU

Fischereirevier Nr. 328




BAU, VERKEHR UND UMWELT Abteilung Wald

Kartenherstellung: Aarau, 08.12.2017, sw/h Stand: 01.01.2018



Befischbare Gewässer:

Mühleweiher in Reitnau: 0.115 ha
Mühleweiher in Reitnau, gespiesen durch Widenmoosbächli, ohne Einund Auslaufkanal.

-  Fischereirevier offen
-  Fischereirevier eingedolt
-  Schongebiet
-  übrige Gewässer
-  Gemeindegrenzen

