

FISCHEREIREVIERE IM KANTON AARGAU

Fischereirevier Nr. 333






BAU, VERKEHR UND UMWELT Abteilung Wald

Kartenherstellung: Aarau, 08.12.2017, sw/h Stand: 01.01.2018



Befischbare Gewässer:

Weiler am Scherzbach: 0.07 ha
Weiler am Scherzbach in Scherz,
gespiesen durch den Scherzbach, mit
Zu- und Abfluss.

-  Fischereirevier offen
-  Fischereirevier eingedolt
-  Schongebiet
-  übrige Gewässer
-  Gemeindegrenzen

