

FISCHEREIREVIERE IM KANTON AARGAU

Fischereirevier Nr. 422

BAU, VERKEHR UND UMWELT





Abteilung Wald

Kartenherstellung: Aarau, 07.03.2023, SS8X Stand: 01.01.2023

0 Km 0,5
Massstab: 1:25000

Befischbare Gewässer:

Weiler Tankanlage Mellingen: 2.193 ha
Gemeinde Mellingen

-  Fischereirevier offen
-  Fischereirevier eingedolt
-  übrige Gewässer
-  Gemeindegrenzen

Quellen: Bundesamt für Landes-
topografie, Abteilung Wald des
Kantons Aargau