

FISCHEREIREVIERE IM KANTON AARGAU

Fischereirevier Nr. 685



BAU, VERKEHR UND UMWELT Abteilung Wald

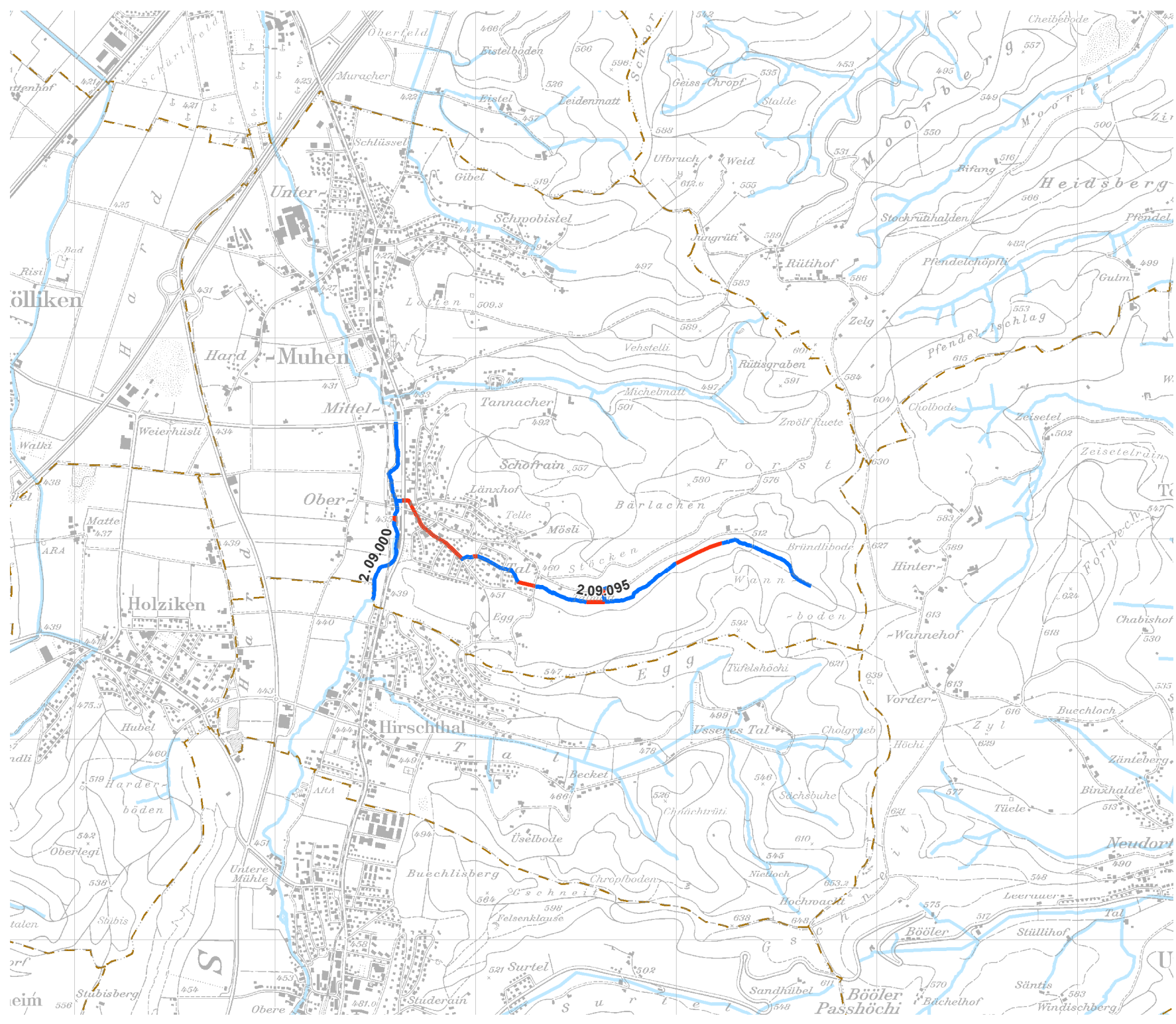
Kartenherstellung: Aarau, 08.12.2017, sw/h Stand: 01.01.2018



Befischbare Gewässer:

Suhre: 0.754 ha
Suhre: Muhlen Süd. Privates Fischereirecht von Strassenbrücke in Mittelmuhlen (ehemaliges Sägewehr) aufwärts bis zur Gemeindegrenze Muhlen/Hirschthal (ehemaliges Wechselwehr). Eingeschlossen ist der Talbach in Obermuhlen.

-  Fischereirevier offen
-  Fischereirevier eingedolt
-  Schongebiet
-  übrige Gewässer
-  Gemeindegrenzen



Quellen: Bundesamt für Landes-
topografie, Abteilung Wald des
Kantons Aargau