

# FISCHEREIREVIERE IM KANTON AARGAU

## Fischereirevier Nr. 712





**BAU, VERKEHR UND UMWELT**  
Abteilung Wald

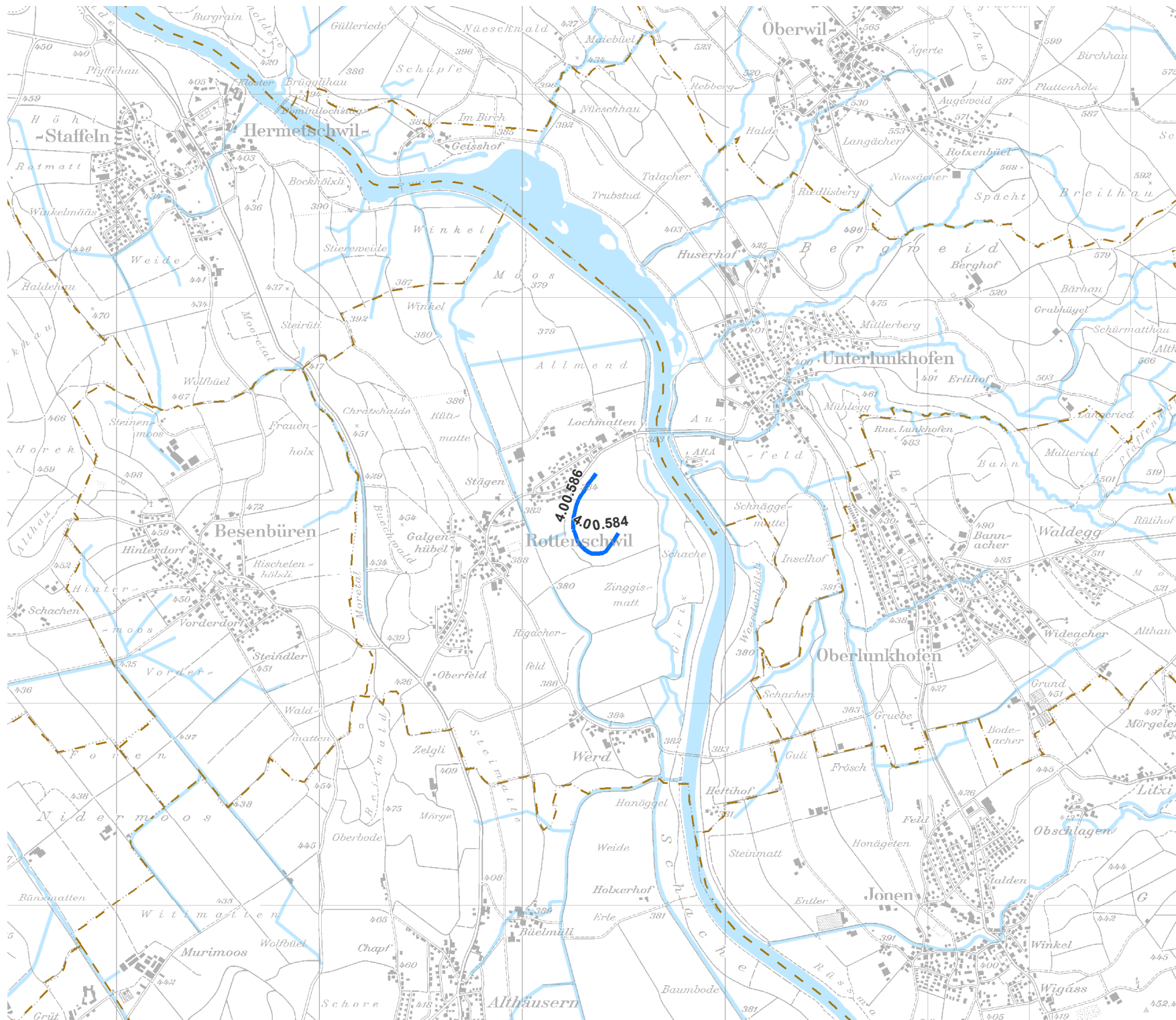
Kartenherstellung: Aarau, 08.12.2017, swlh Stand: 01.01.2018

0 Km 0.5  
Massstab: 1:25000

**Befischbare Gewässer:**

Stille Reuss in Rottenschwil: Abt

-  Fischereirevier offen
-  Fischereirevier eingedolt
-  Schongebiet
-  übrige Gewässer
-  Gemeindegrenzen



Quellen: Bundesamt für Landes-  
topografie, Abteilung Wald des  
Kantons Aargau