

FISCHEREIREVIERE IM KANTON AARGAU

Fischereirevier Nr. 723




BAU, VERKEHR UND UMWELT Abteilung Wald

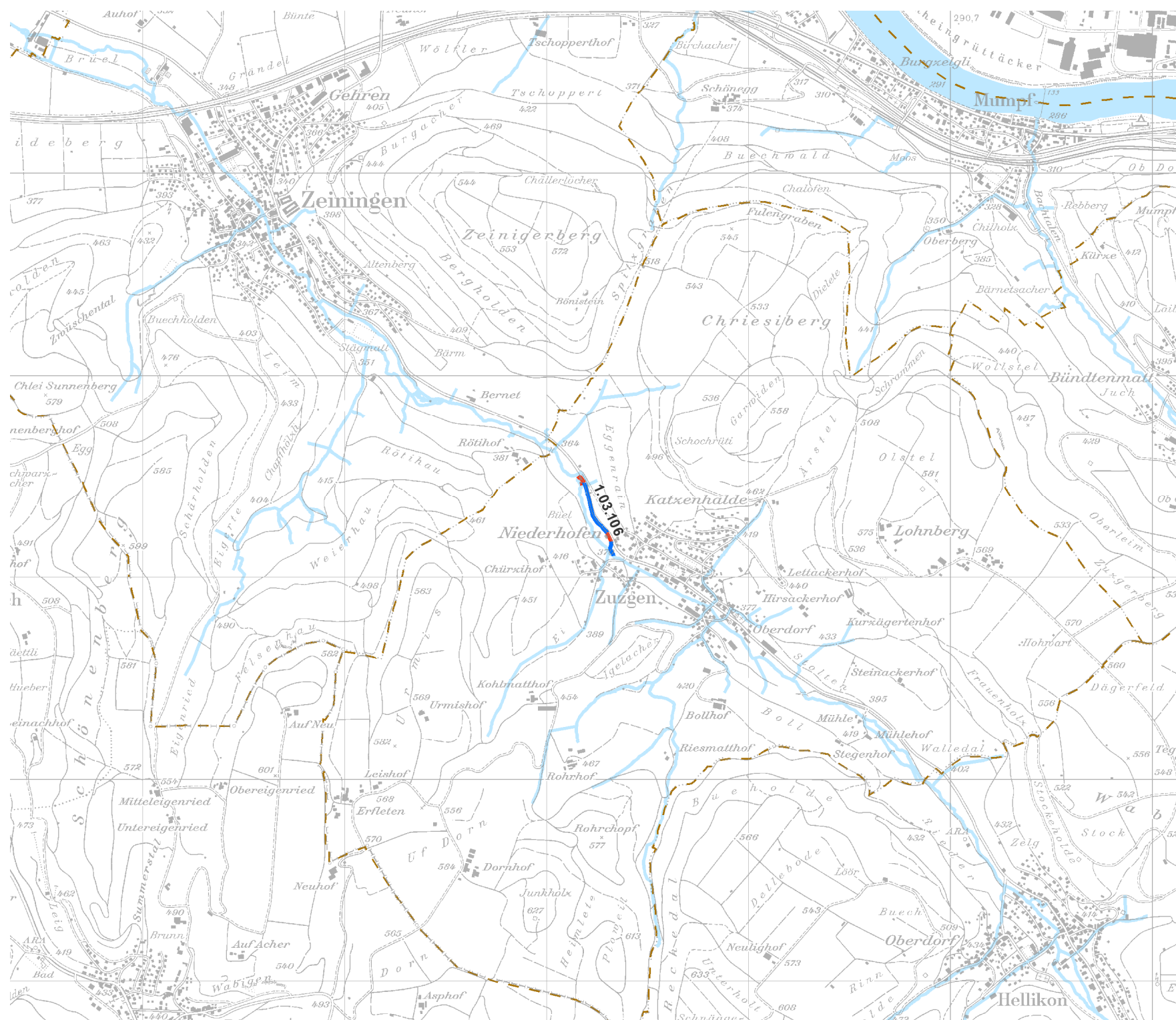
Kartenherstellung: Aarau, 08.12.2017, swlh Stand: 01.01.2018

0 Km 0.5
Massstab: 1:25000

Befischbare Gewässer:

Kanal Spuhndrechslerei: 0.034 ha
Kanal Spuhndrechslerei: Wyser. In
Zuzgen, privates Fischereirecht vom
Auslauf aus dem Möhlinbach abwärts
bis zur Einmündung in den
Möhlinbach.

-  Fischereirevier offen
-  Fischereirevier eingedolt
-  Schongebiet
-  übrige Gewässer
-  Gemeindegrenzen



Quellen: Bundesamt für Landes-
topografie, Abteilung Wald des
Kantons Aargau