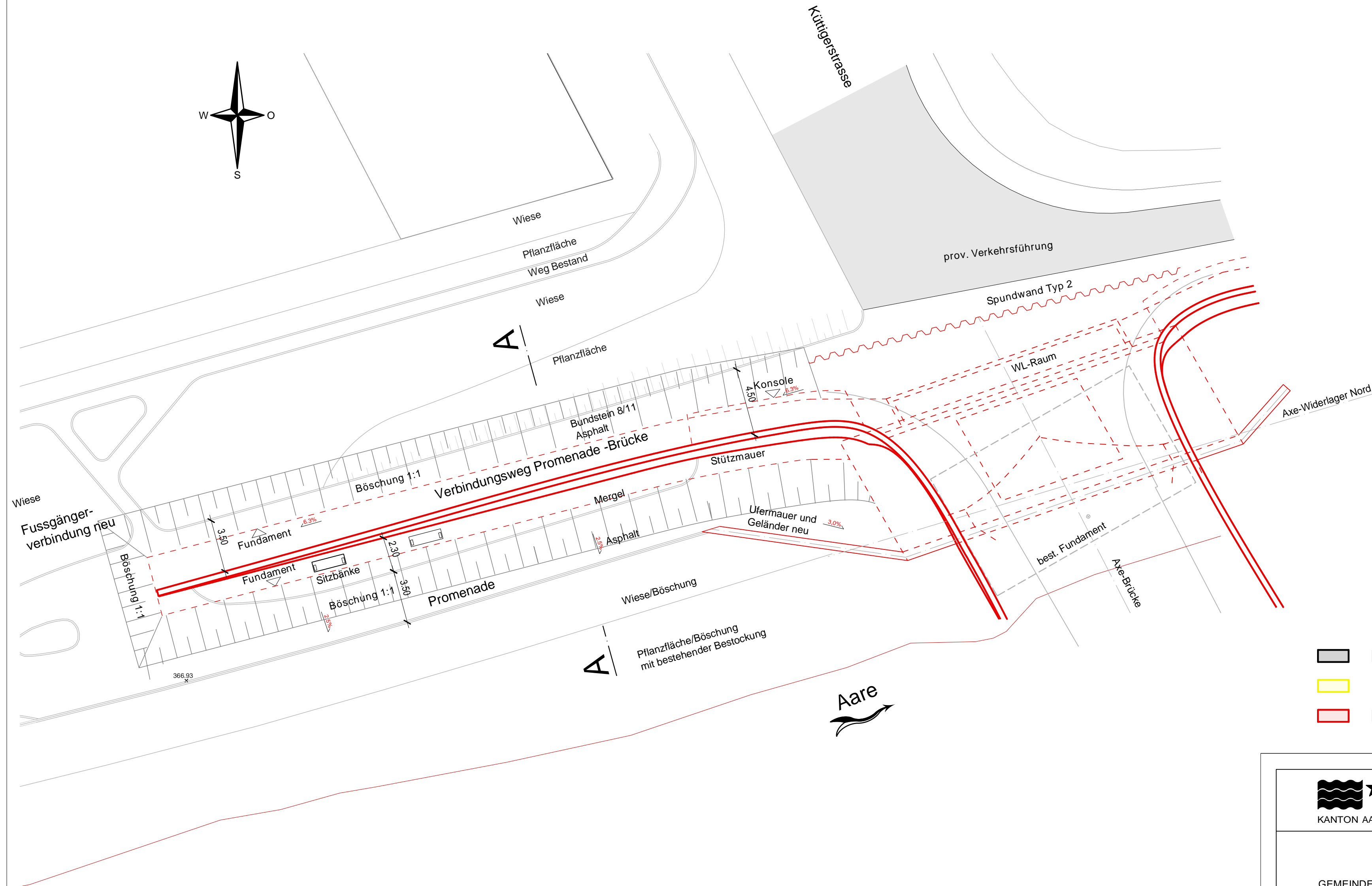

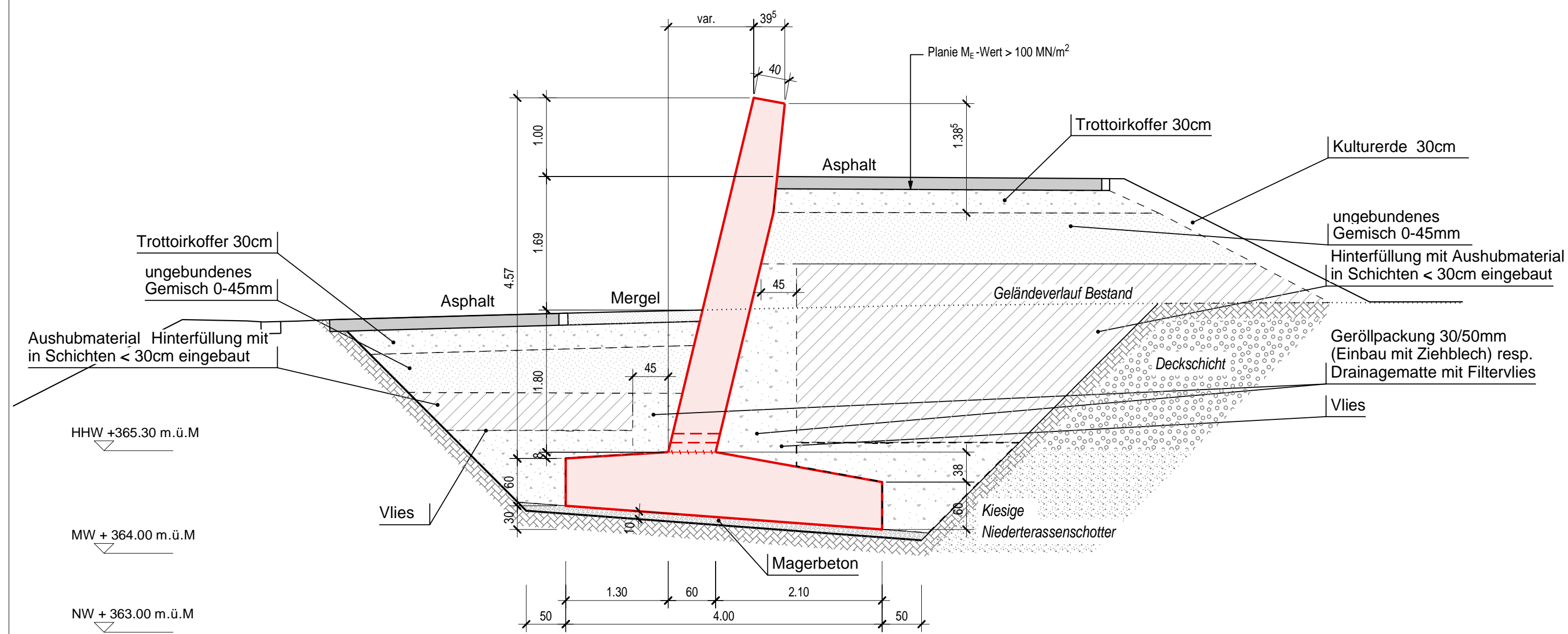


Situation 1:200



- Bestand
- Abbruch
- Neubau

Schnitt A - A 1:50



HHW +365.30 m.ü.M
 MW + 364.00 m.ü.M
 NW + 363.00 m.ü.M
HORIZONT 362.00 m.ü.M



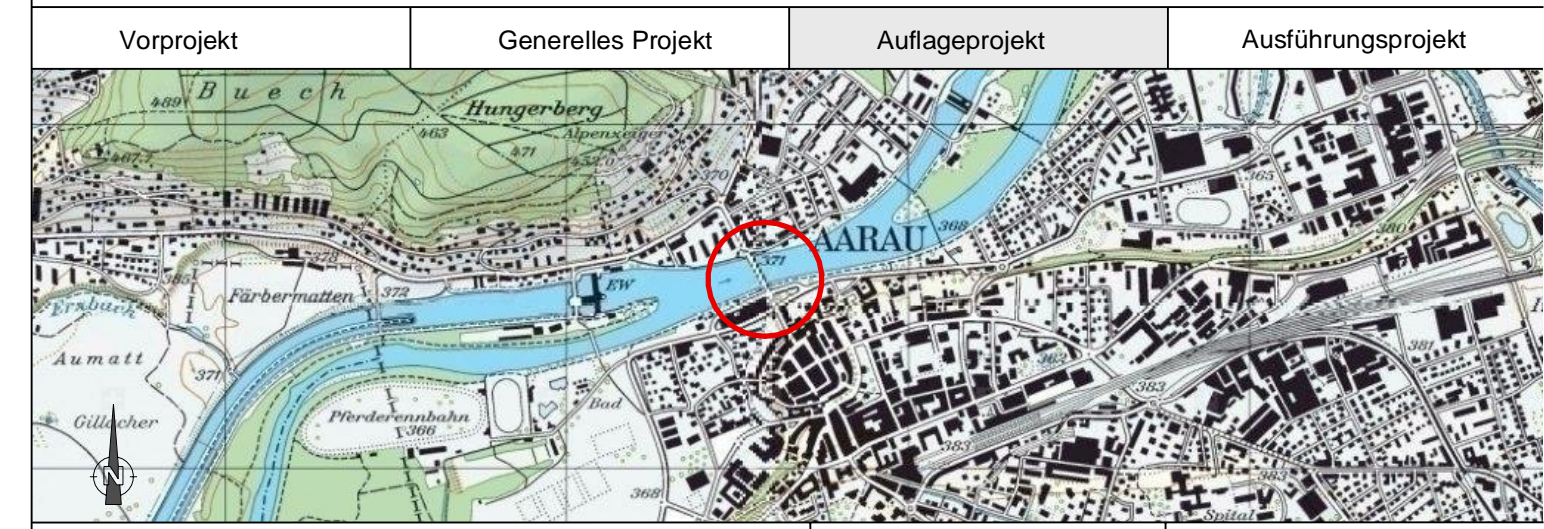
Departement
 Bau, Verkehr und Umwelt
 Abteilung Tiefbau

GEMEINDE **Aarau IO/AO**

STRASSE **K 207**

OBJEKT **B-023, Pont Neuf**

PLAN **Stützmauer Nord-West Ufer**



Vorprojekt		Generelles Projekt		Auflageprojekt		Ausführungsprojekt	
PROJEKTVERFASSER:		PLAN NR. M2445B110 - B110		FORMAT : 63 / 60		FLÄCHE : 0.378 m ²	
HENAUER GUGLER AG Ingenieure und Planer Kulturstrasse 35 Postfach 80021 Zürich		<input type="checkbox"/> WMM INGENIEURE AG Florenz-Strasse 1d 4142 Münchenstein		NAME		DATUM	
CHRIST & GANTENBEIN AG Architekten ETH SIA BSA Spielstrasse 12 4056 Basel		<input type="checkbox"/> AUGUST + MARGRITH KÜNZEL LANDSCHAFTSARCHITEKTEN AG Schweizerweg 34 4102 Birmingen		PROJEKT		G.SANTINI 25.09.2015	
				GEZEICHNET		C.BITLLOCH 25.09.2015	
				GEPRÜFT		G.SANTINI 25.09.2015	
				FREIGABE		G.SANTINI 25.09.2015	
				ÄNDERUNGEN		INDEX	
				A		-	
				B		-	
				C		-	
BAUHERR:		EINGESEHEN		-		-	
Abteilung Tiefbau		FREIGABE		-		-	
Realisierung		REG. NR. B-023		PLAN NR. 110			