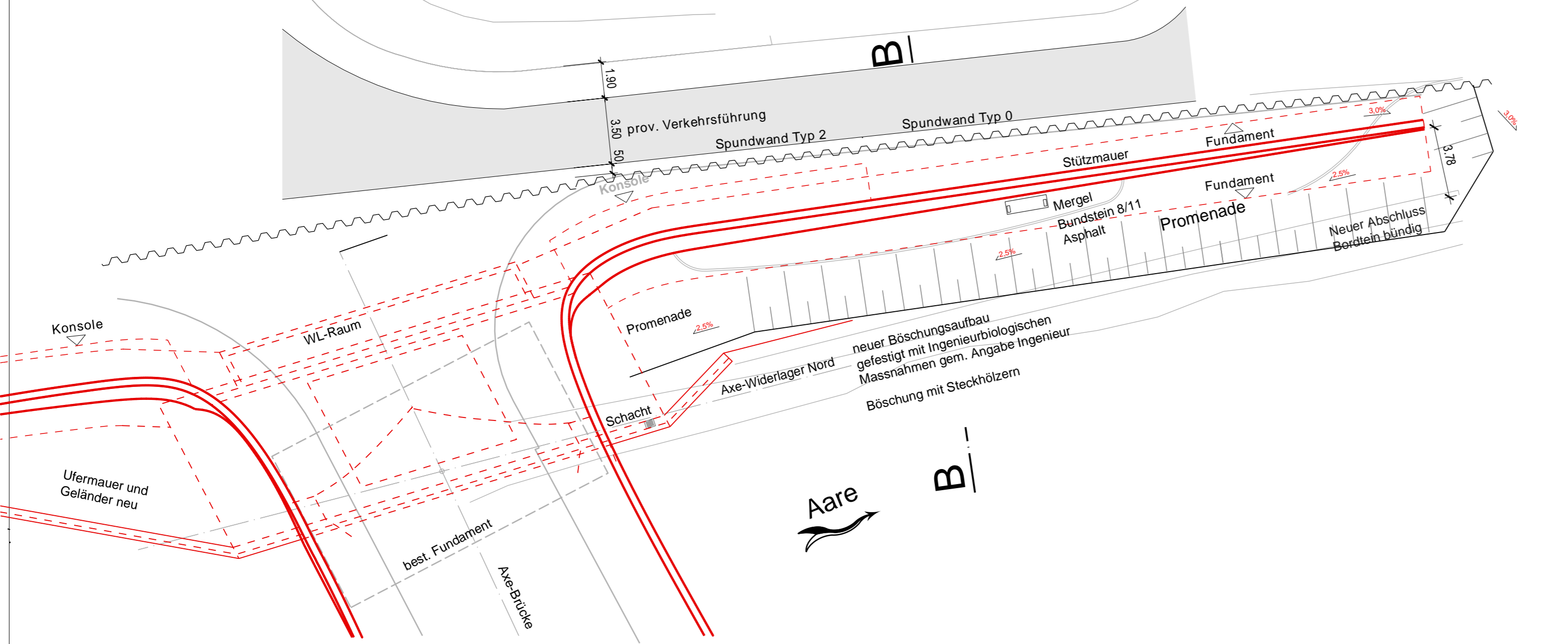
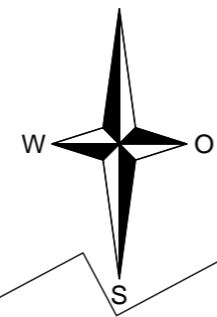
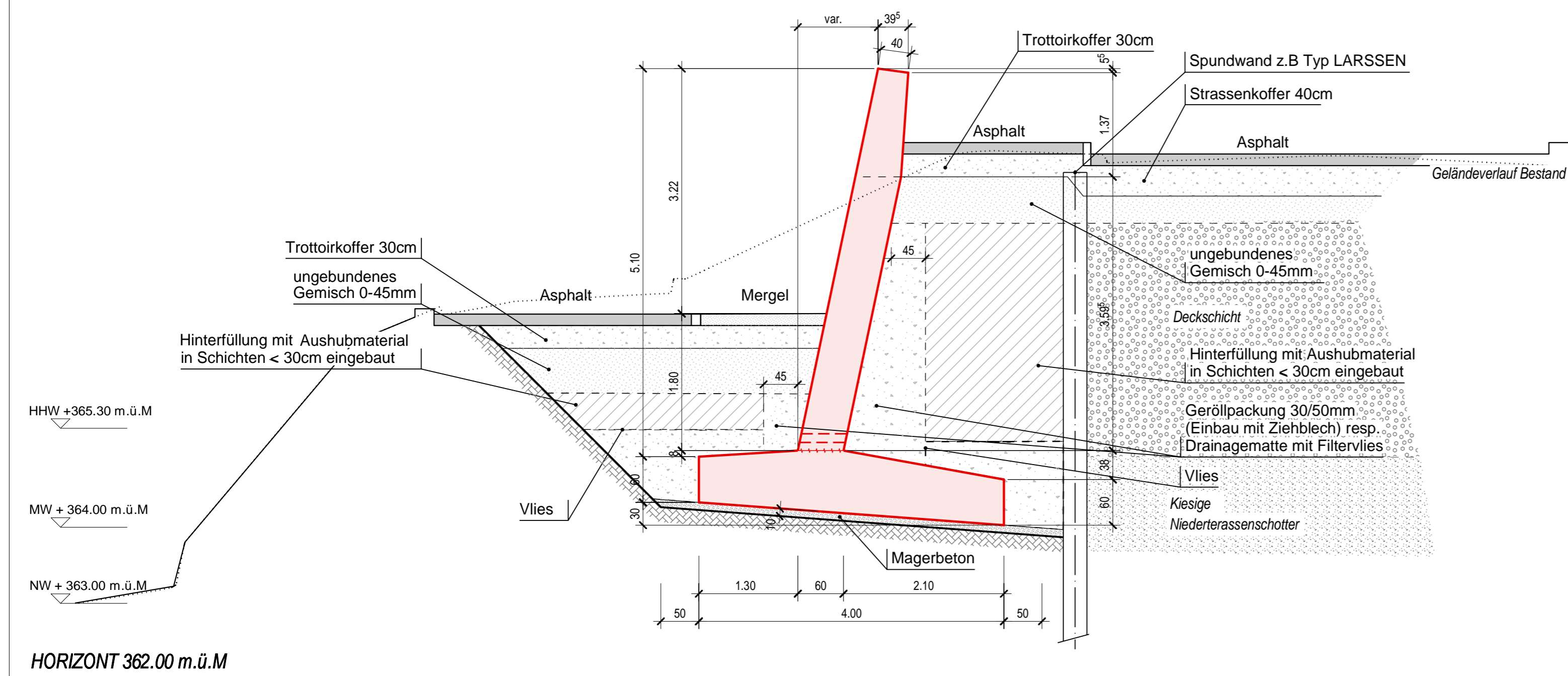


Situation 1:200



- Bestand
- Abbruch
- Neubau

Schnitt B - B 1:50 Spundwand Typ 0



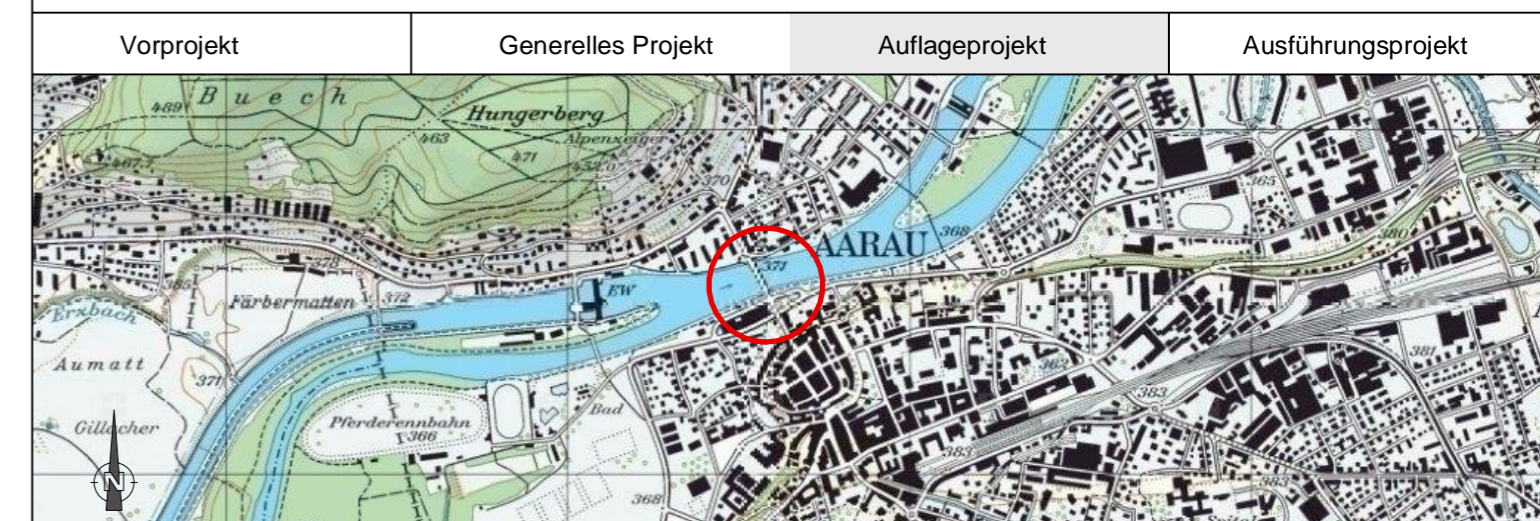
Departement
Bau, Verkehr und Umwelt
Abteilung Tiefbau

GEMEINDE **Aarau IO/AO**

STRASSE **K 207**

OBJEKT **B-023, Pont Neuf**

PLAN **Stützmauer Nord-Ost Ufer**



PROJEKTVERFASSER:

HENAUER GUGLER AG
Ingenieure und Planer
Kurvenstrasse 35
Postfach
8001 Zürich

WMM INGENIEURE AG
Flora-Strasse 14
4142 Münchenstein

CHRIST & GANTENBEN AG
Architekten ETH SIA BSA
Spitalstrasse 12
4056 Basel

AUGUST + MARGRITH KÜNZEL
LANDSCHAFTSARCHITECTEN AG
Schweissbergweg 34
4102 Birmingen

PLAN NR. M2445B111 - B111

FORMAT : 63 / 60

FLÄCHE : 0.378 m²

PROJEKT	NAME	DATUM
GEZEICHNET	G.SANTINI	25.09.2015
GEPRÜFT	C.BITTLLOCH	25.09.2015
FREIGABE	G.SANTINI	25.09.2015
FREIGABE	G.SANTINI	25.09.2015

ÄNDERUNGEN	INDEX
	A
	B
	C

BAUHERR:
Abteilung Tiefbau
Realisierung

EINGEGEHEN
FREIGABE
REG. NR. B-023
PLAN NR. 111