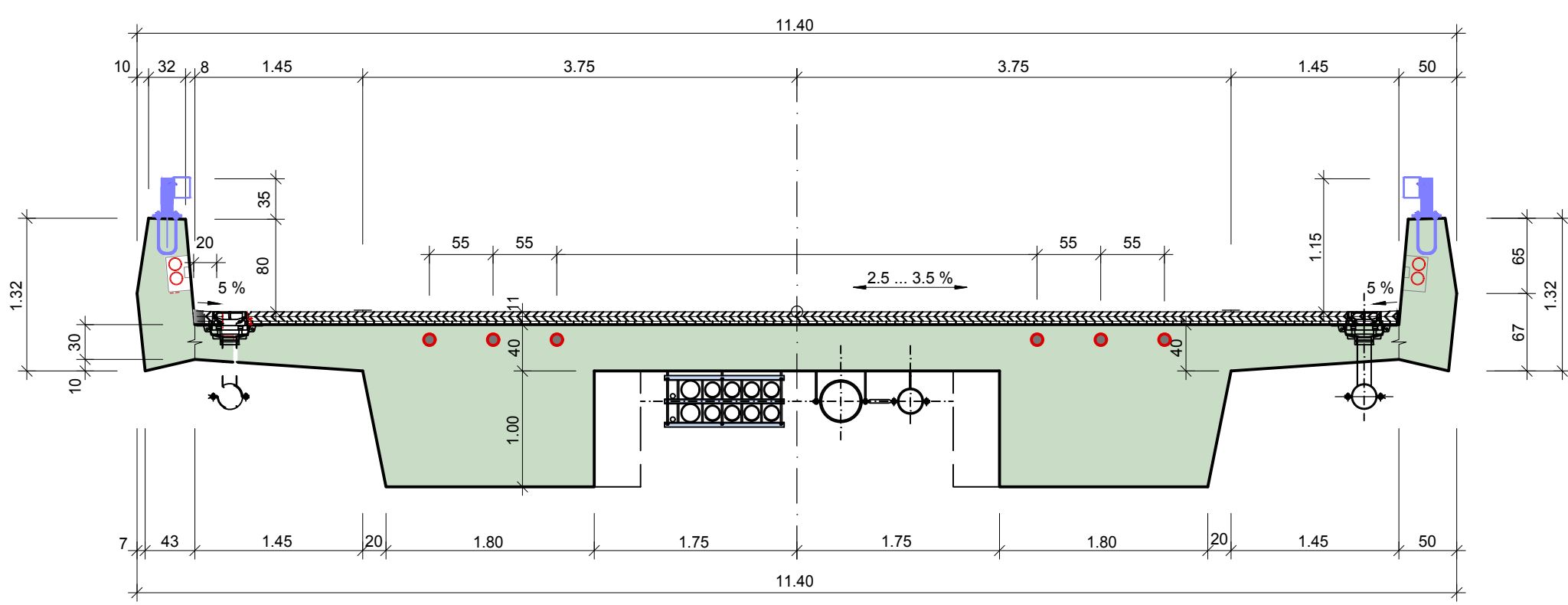
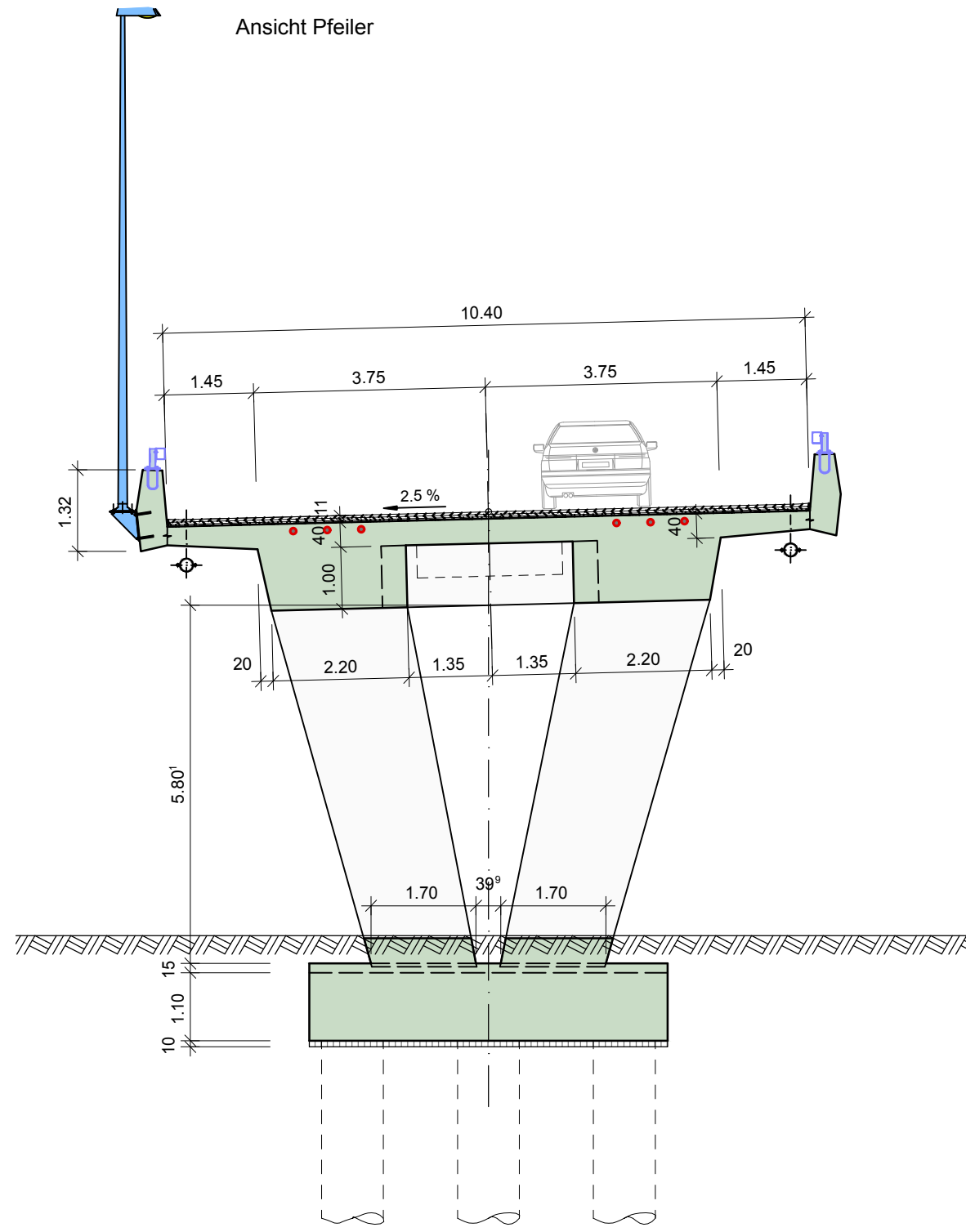


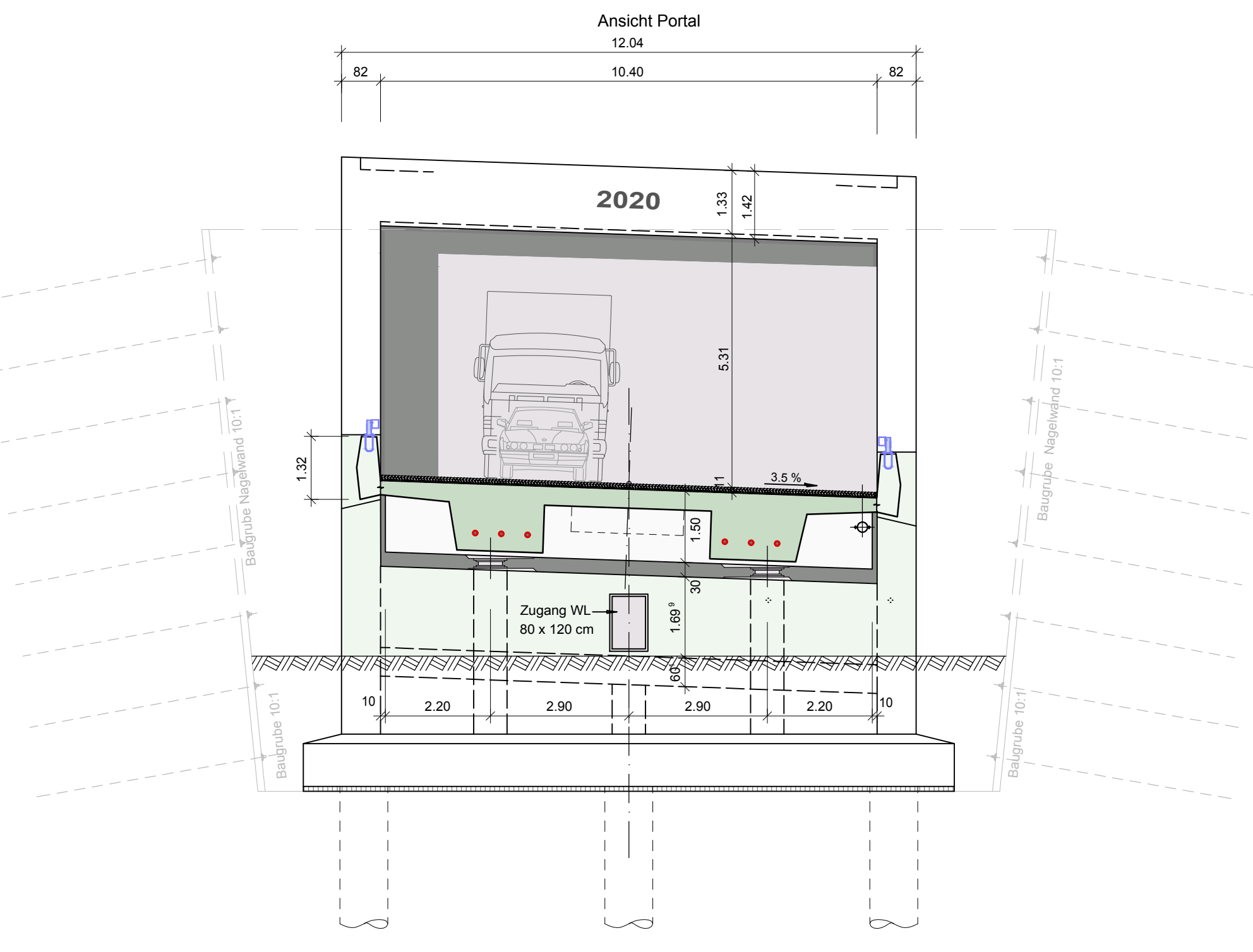
Regelquerschnitt 1:50



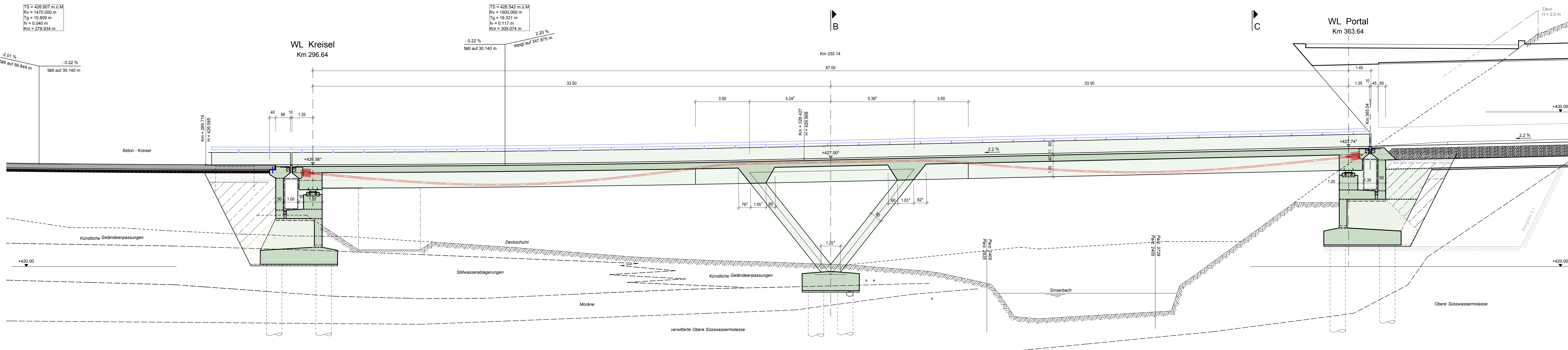
Schnitt B-B 1:100



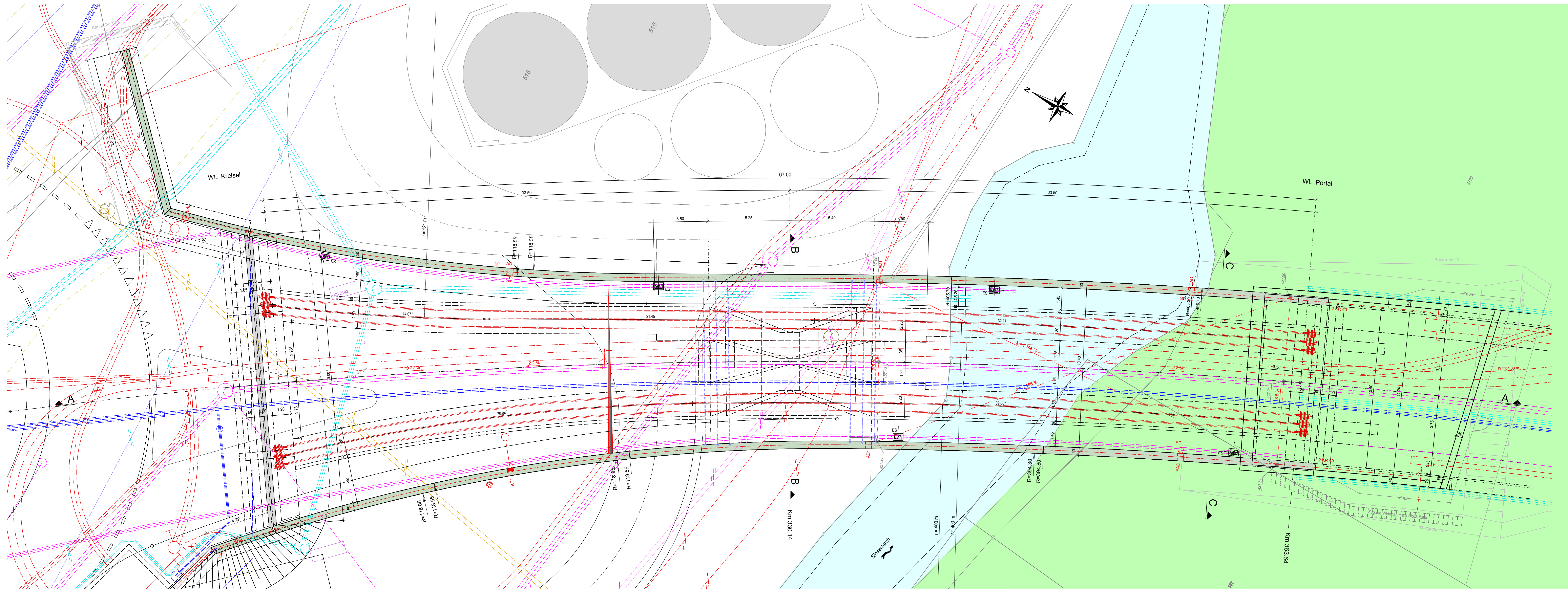
Schnitt C-C 1:100



Längsschnitt A-A 1:100



Situation 1:100



		Departement Bau, Verkehr und Umwelt Abteilung Tiefbau	
GEMEINDE	Sins AO		
STRASSE	NK 124		
BEREICH	RBBS: G268 bis G278 Südwestumfahrung Sins		
OBJEKT	B - 391 Bachtalbrücke		
PLAN	Übersichtsplan 1:50 / 1:100		
Vorstudien Vorprojekt Bauprojekt Auftragsprojekt Ausführungsprojekt Ausgeführtes Werk		Sins	
Generalplaner ProSins Lombardi Bächtold & Moor KZ		PLANNR. NAME DATUM	FORMAT: 90x126 FLÄCHE: 1,134 m ²
BAUHERR Abteilung Tiefbau Realisierung		PROJEKT GEZEICHNET GEPRÜFT	Csk Bee 13.06.2019 13.06.2019
		ANDERUNGEN INDEX	
		EINGESEHEN FREIGABE	
		REG.NR. 239.124.002	PLANNR.