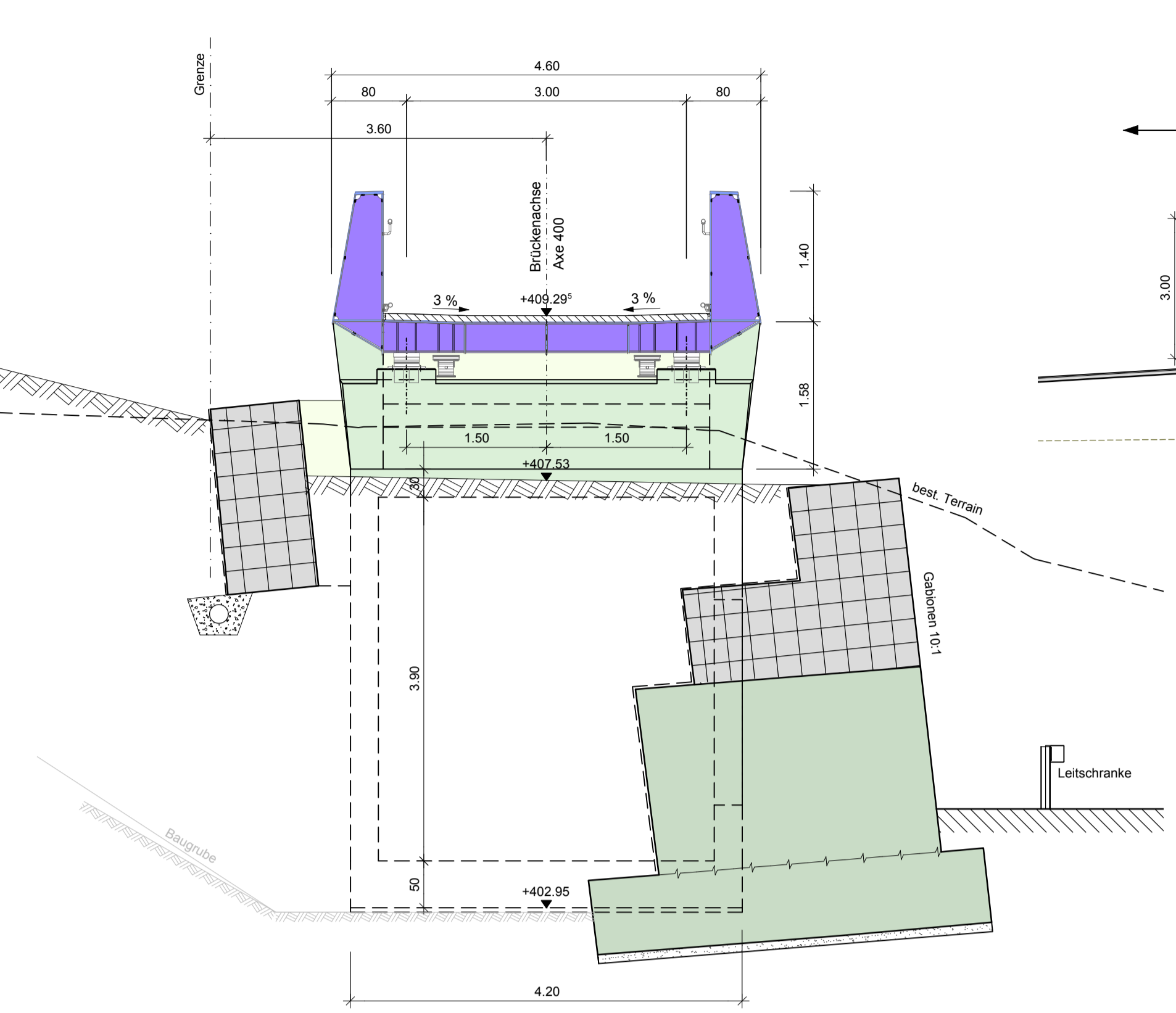



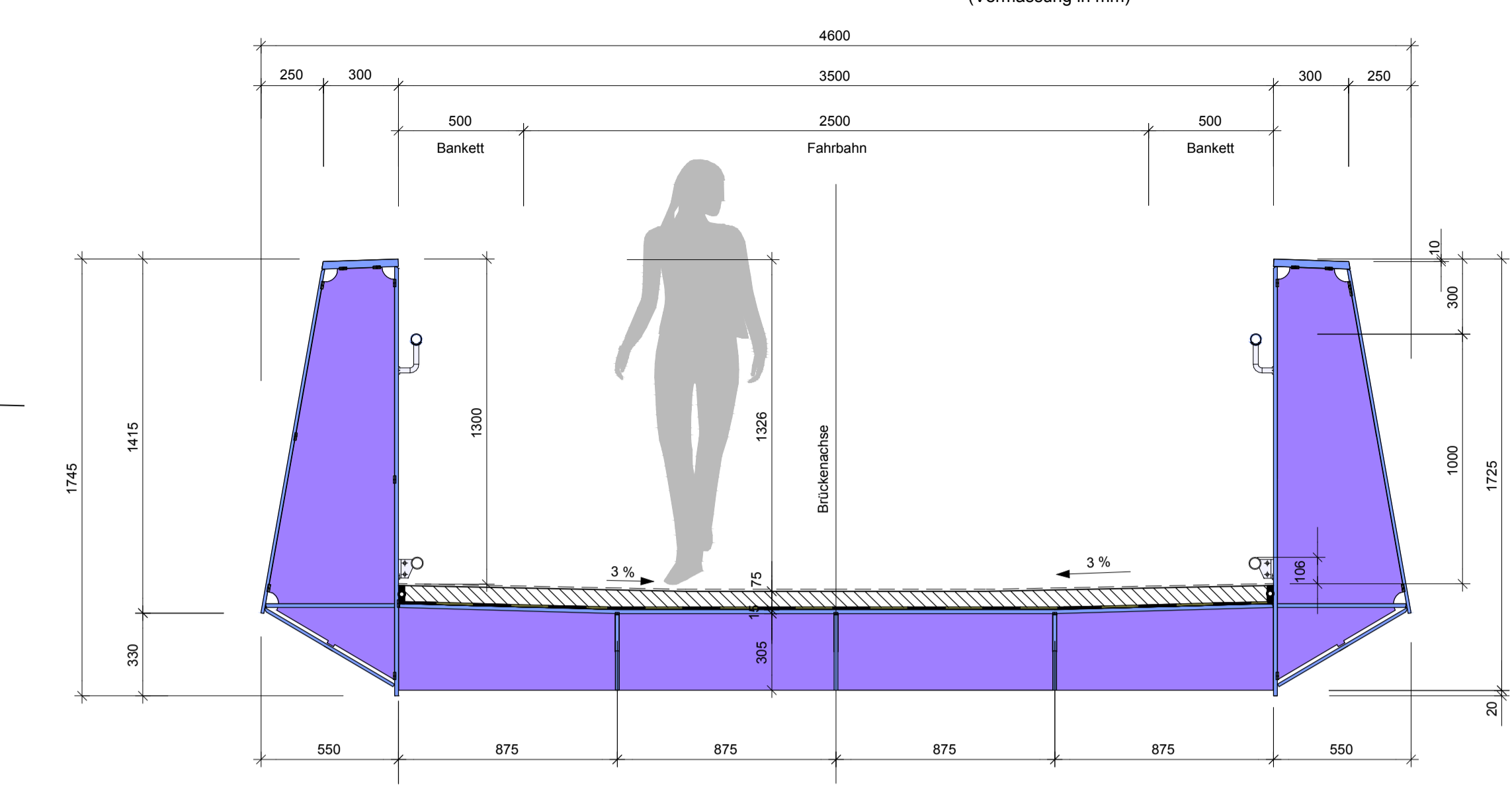
Schnitt A-A 1:50



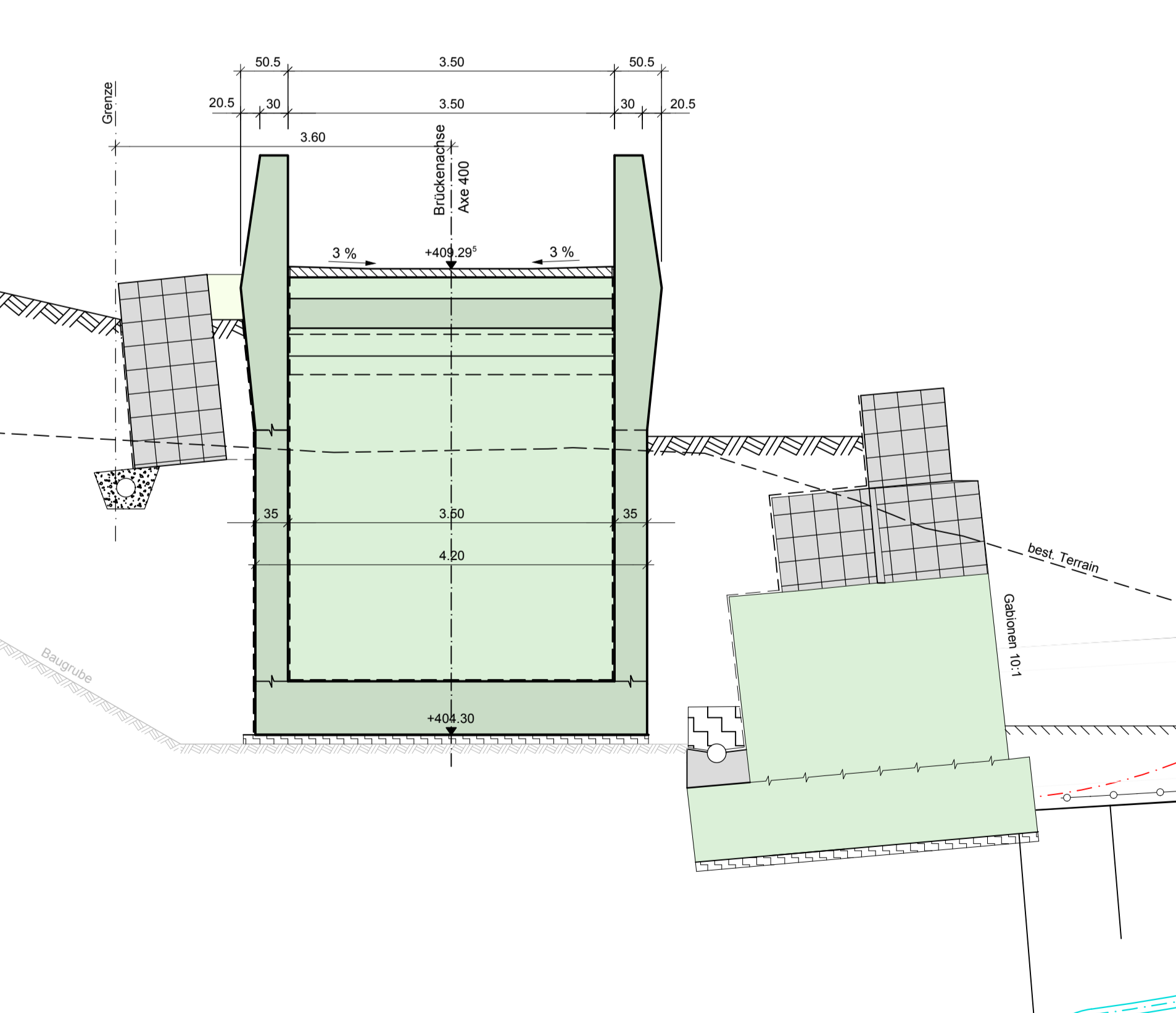
Längsschnitt 1:100



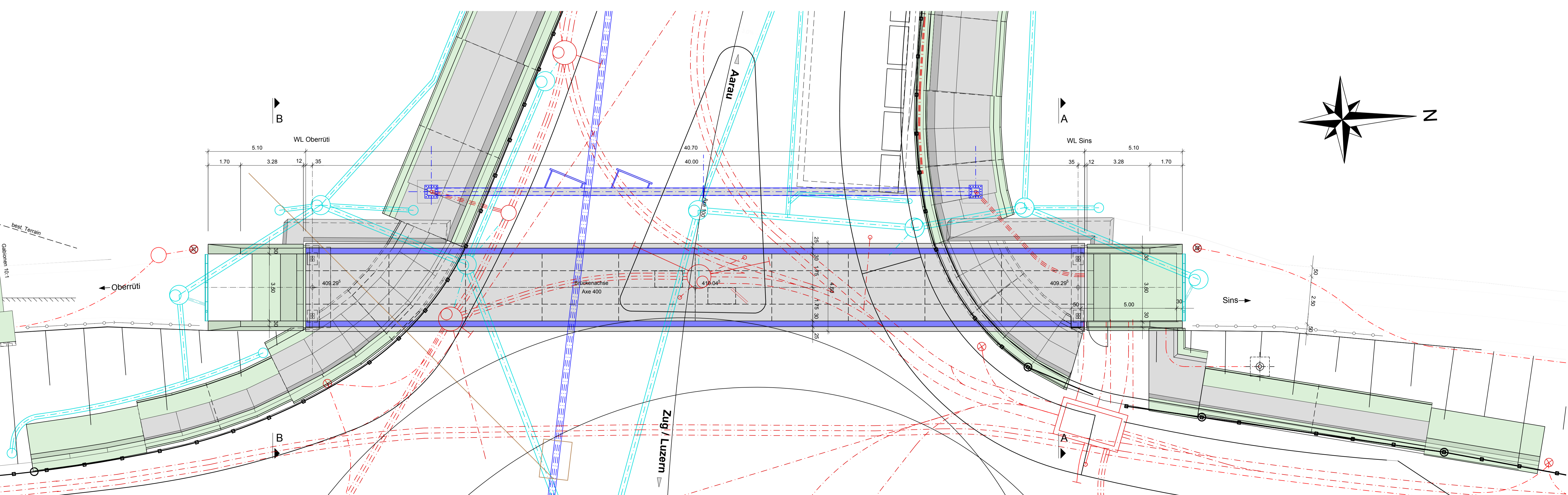
Querschnitt 1:20  
(Vermessung in mm)




Schnitt B-B 1:50

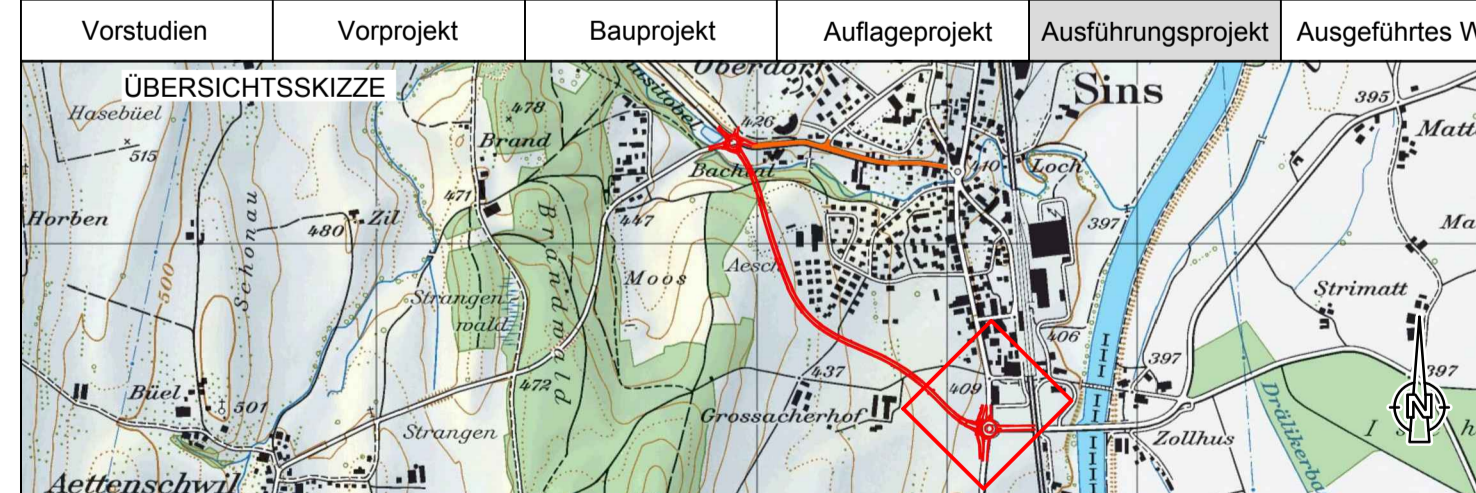



Draufsicht 1:100




 Departement Bau, Verkehr und Umwelt  
 Abteilung Tiefbau

GEMEINDE **Sins AO**  
 STRASSE **NK 124**  
 BEREICH RBBS: G268 bis G278  
 Südwestumfahrung Sins  
 OBJEKT **B - 8311**  
 Rad- und Gehwegbrücke Schürmatt  
 PLAN **Übersichtsplan**  
 1:20 / 1:50 / 1:100

Vorstudien	Vorprojekt	Bauprojekt	Auflageprojekt	Ausführungsprojekt	Ausgeführtes Werk
					
PROJEKTVERFASSER <b>Generalplaner ProSins</b>  BÄCHTOLD MOOR 		PLANNR. 239.124.002	FORMAT: 60x126	FLÄCHE: 0,758 m <sup>2</sup>	DATUM 13.06.2019
BAUHERR Abteilung Tiefbau Realisierung		INDEX EINGESEHEN FREIGABE			