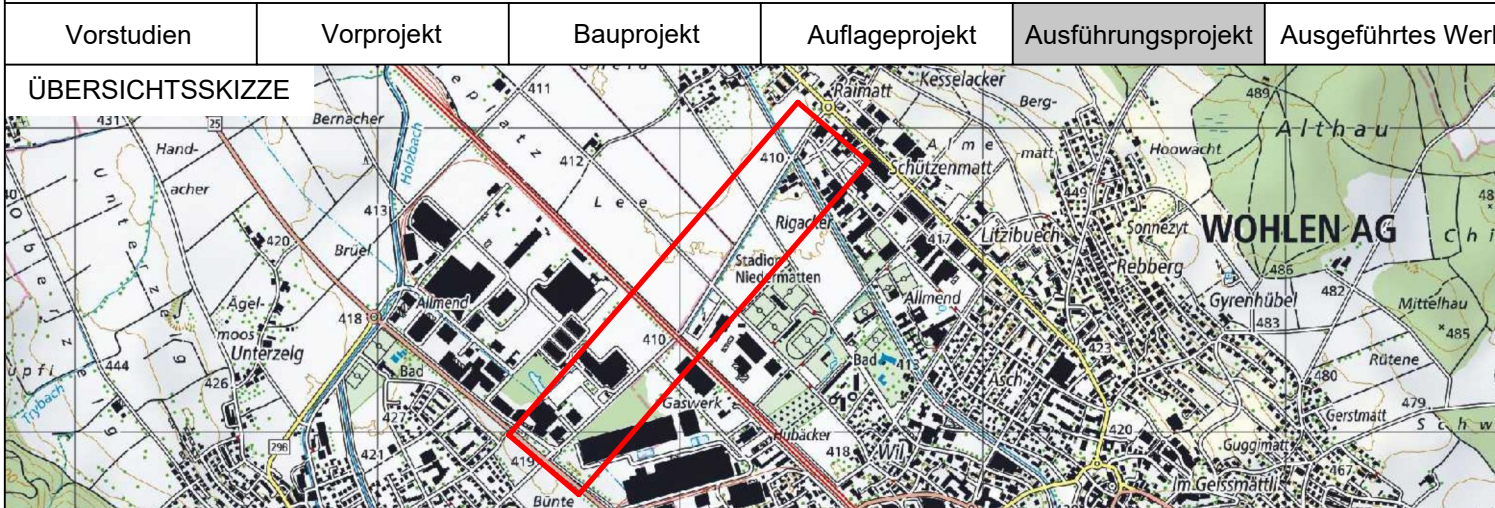


GEMEINDE Villmergen / Wohlen IO
 STRASSE K 265 Angliker- / Nutzenbachstrasse
 BEREICH H000 + 65m bis H004 + 38m
 OBJEKT Sanierung Angliker -/ Nutzenbachstrasse mit Rad-/ Gehweg
 PLAN Bauphasen 1:1000
 Villmergen

Appox. Zeitfensterangaben rein informativ!
 Effektive Dauer nach Baufortschritt.



Vorstudien	Vorprojekt	Bauprojekt	Auflageprojekt	Ausführungsprojekt	Ausgeführtes Werk
PROJEKTVERFASSER: INGENIEURGESELLSCHAFT GERBER - BÄNZIGER					
PLAN NR. 4170-00-0003		FORMAT: 67 / 94		FLÄCHE: 0.640 m ²	
PROJEKT		NAME		DATUM	
GEZEICHNET		GEPÄ		März 2019	
GEPRÜFT		MR / TP		15.07.2020	
GEPRÜFT		MSC		15.07.2020	
ÄNDERUNGEN		INDEX			
A		B		C	
FREIGABE					
REG. NR. 080.265.002		PLAN NR.			

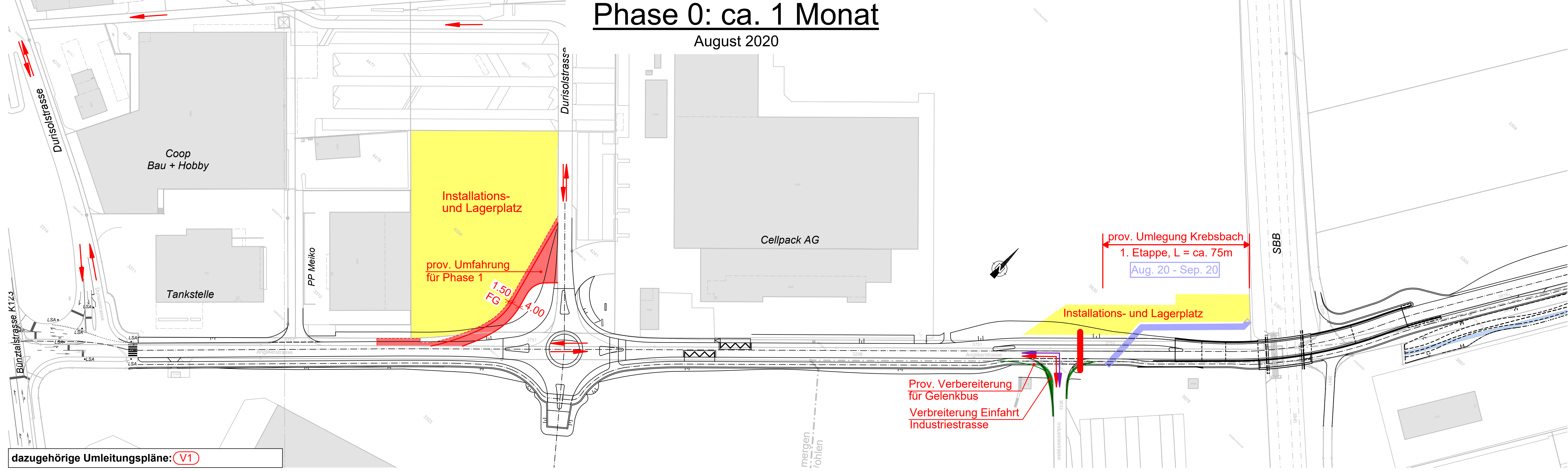
Legende:

Anglikerstrasse Abschnitt West	
Anglikerstrasse Kreisell in Stöckplatz	
Anglikerstrasse Abschnitt Ost	
Ersatz SBB - Brücke B-238	
Provisorische Fahrbahflächen erstellt	
Erstellte Flächen	
Projekt Strassenbau	
Projekt Kunstbauten	

Definitive Bauausführungstermine nach Abstimmung mit Bauunternehmen

Phase 0: ca. 1 Monat

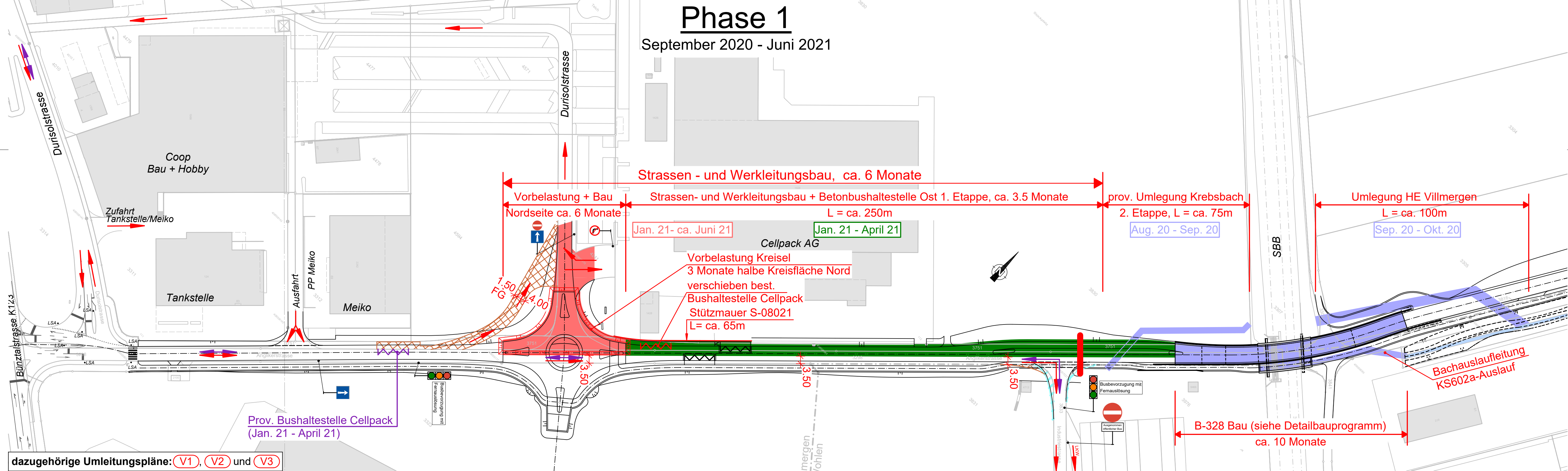
August 2020



dazugehörige Umleitungspläne: (V1)

Phase 1

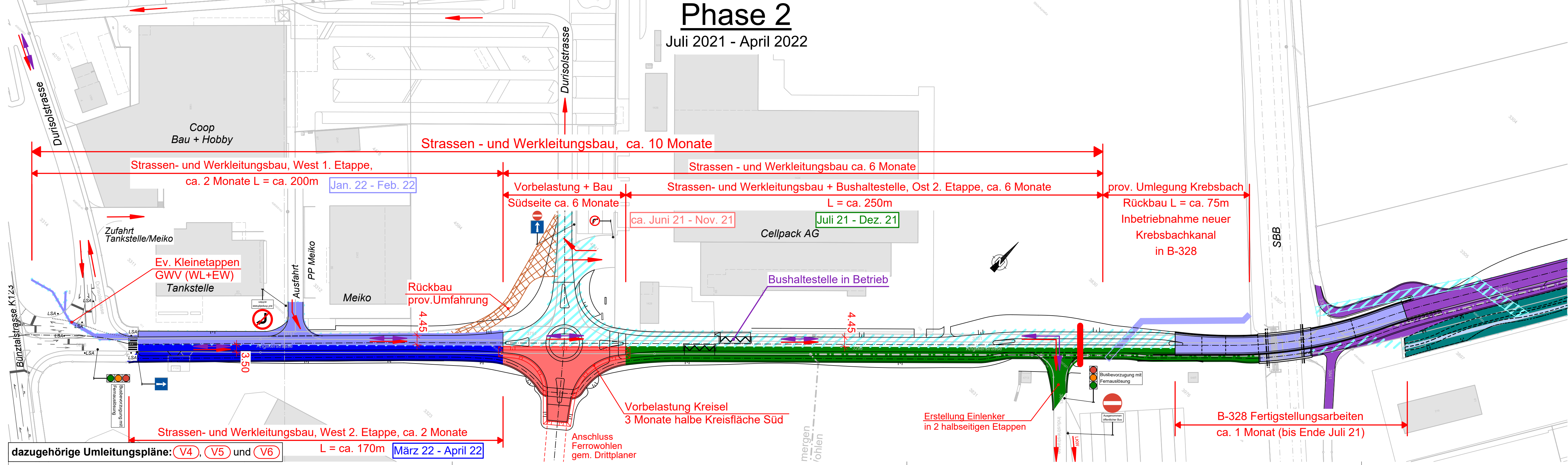
September 2020 - Juni 2021



dazugehörige Umleitungspläne: (V1), (V2) und (V3)

Phase 2

Juli 2021 - April 2022



dazugehörige Umleitungspläne: (V4), (V5) und (V6)