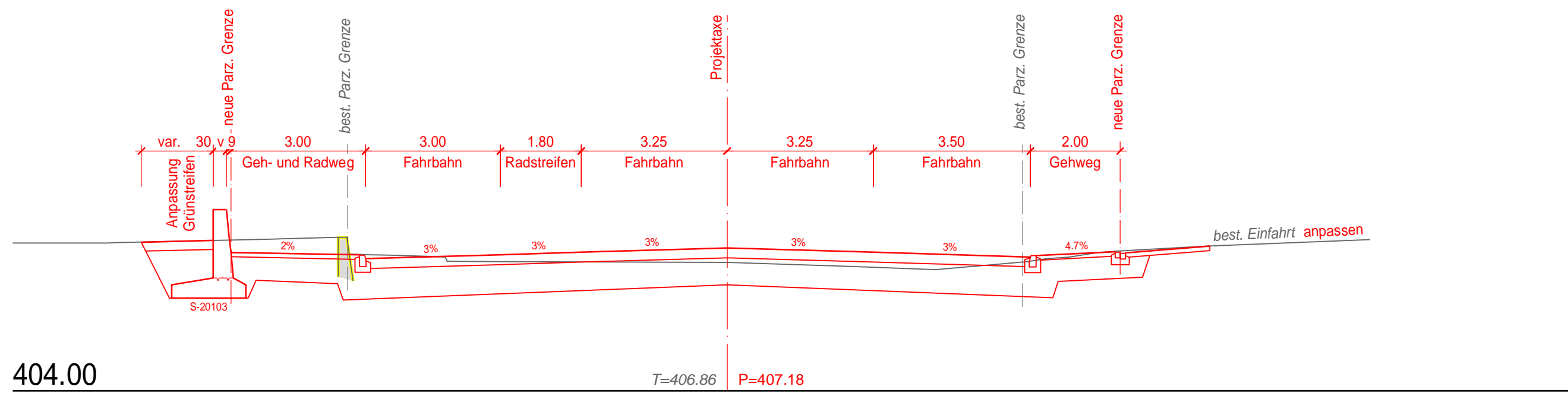
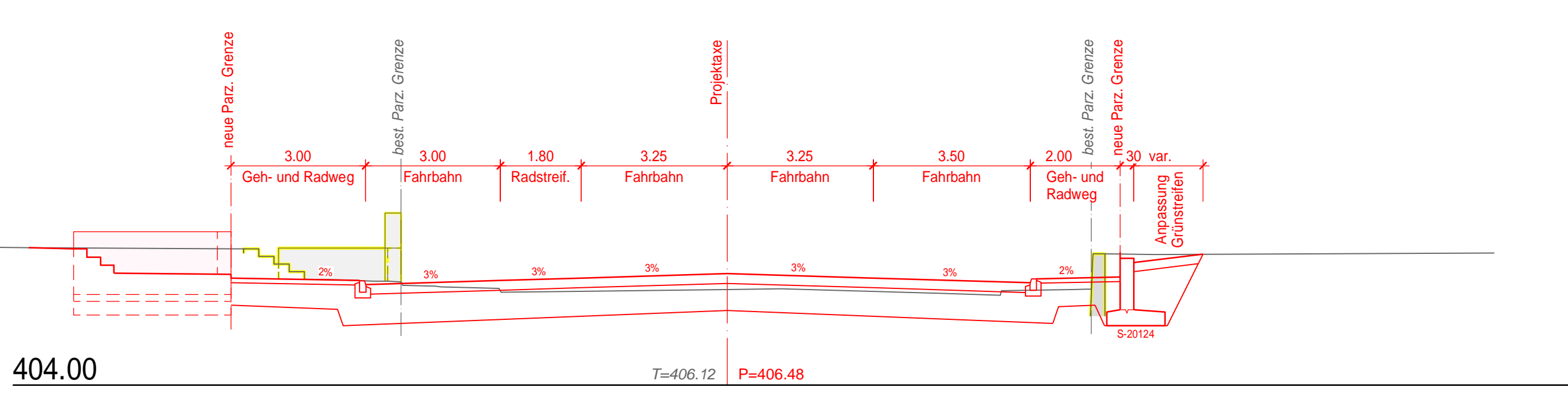


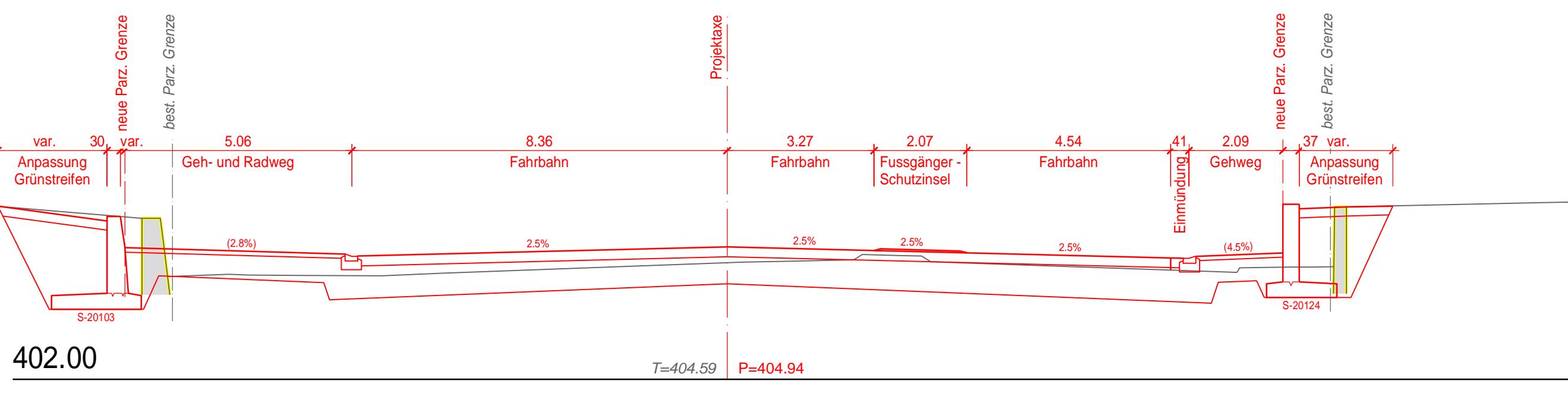
Querprofil 5
m 128.00



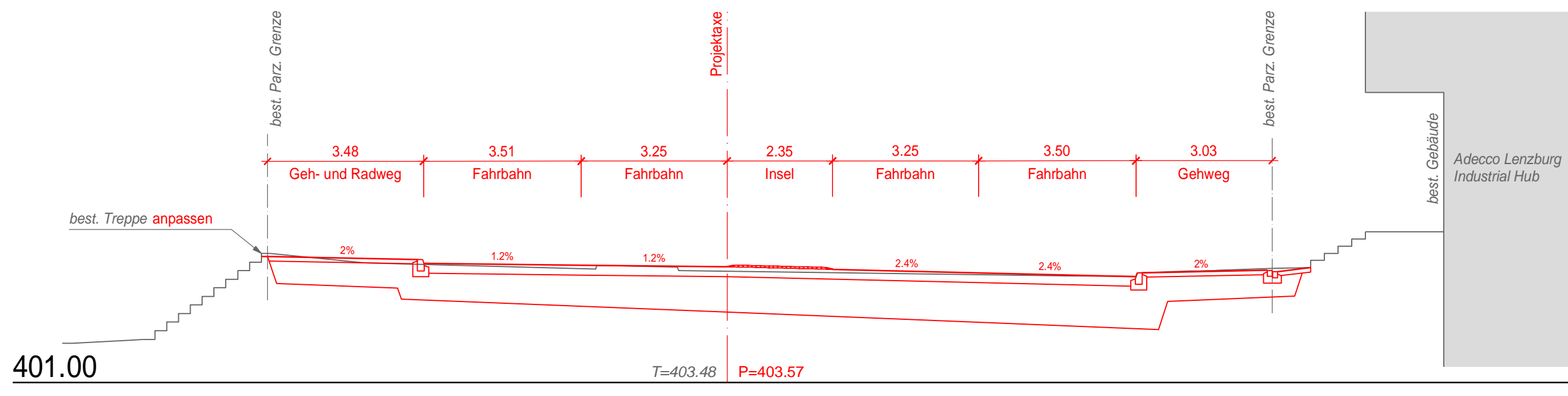
Querprofil 4
m 115.00



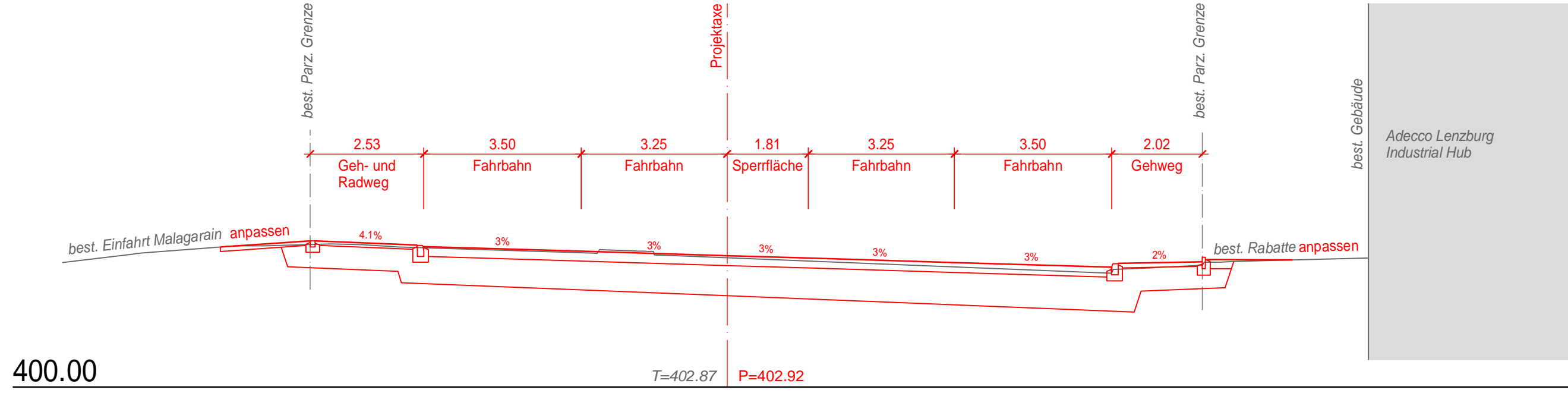
Querprofil 3
m 85.00



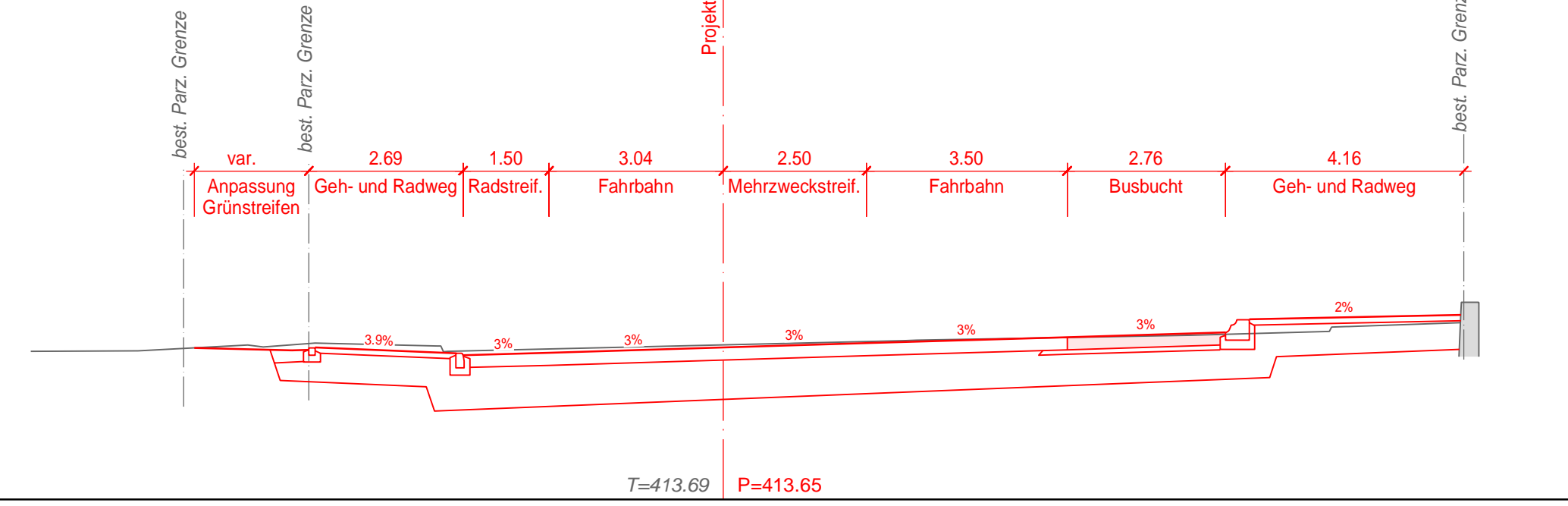
Querprofil 2
m 33.00



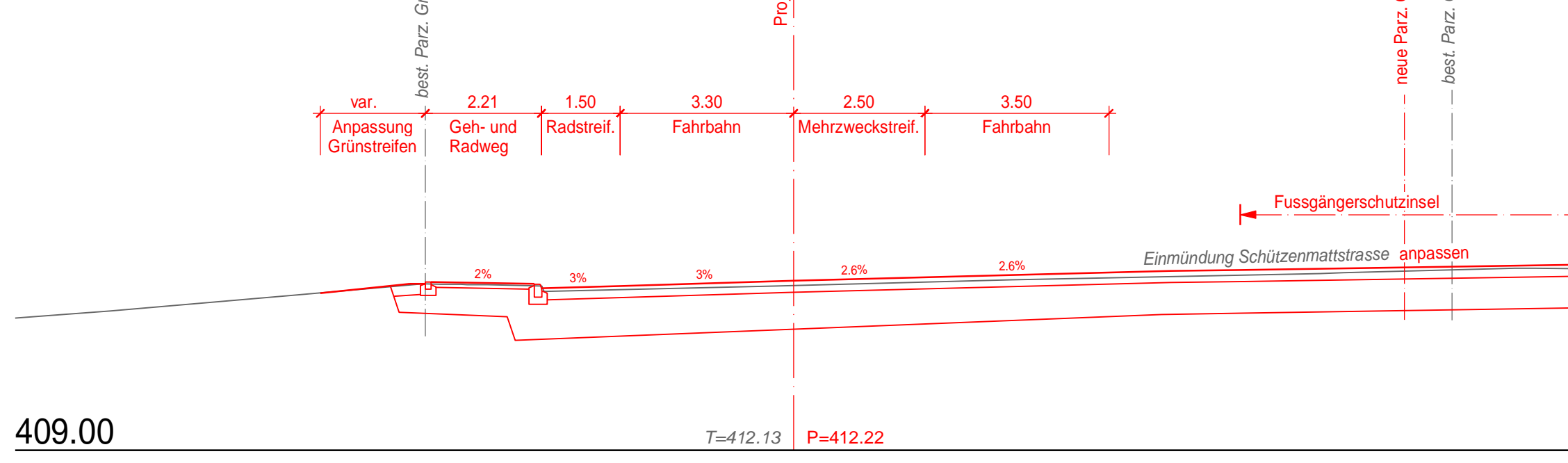
Querprofil 1
m 19.00



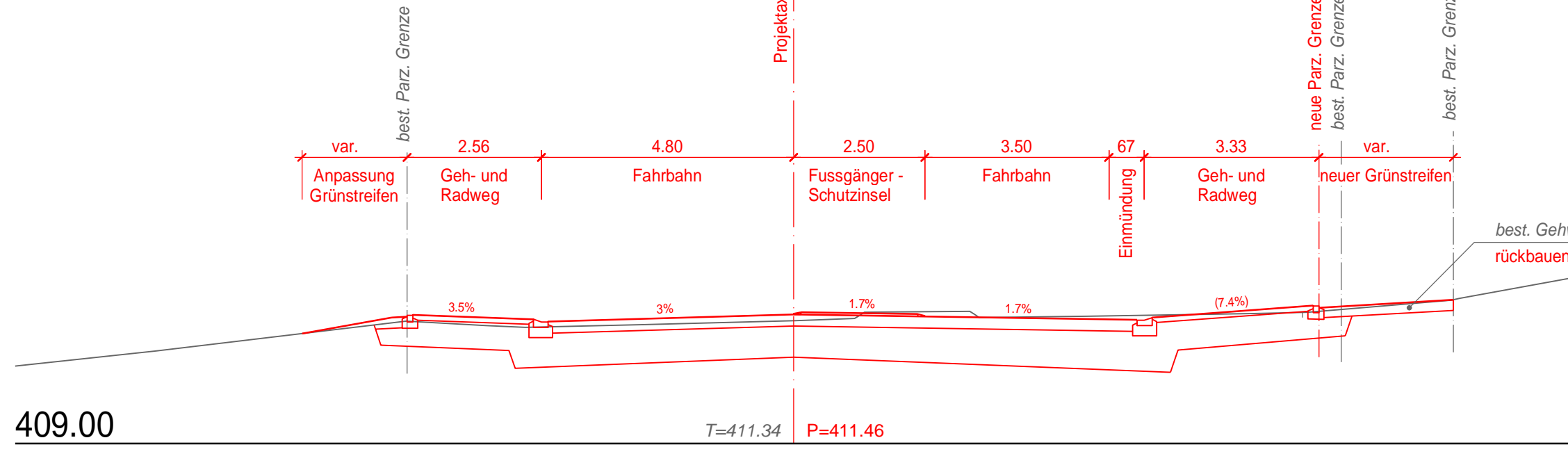
Querprofil 10
m 260.00



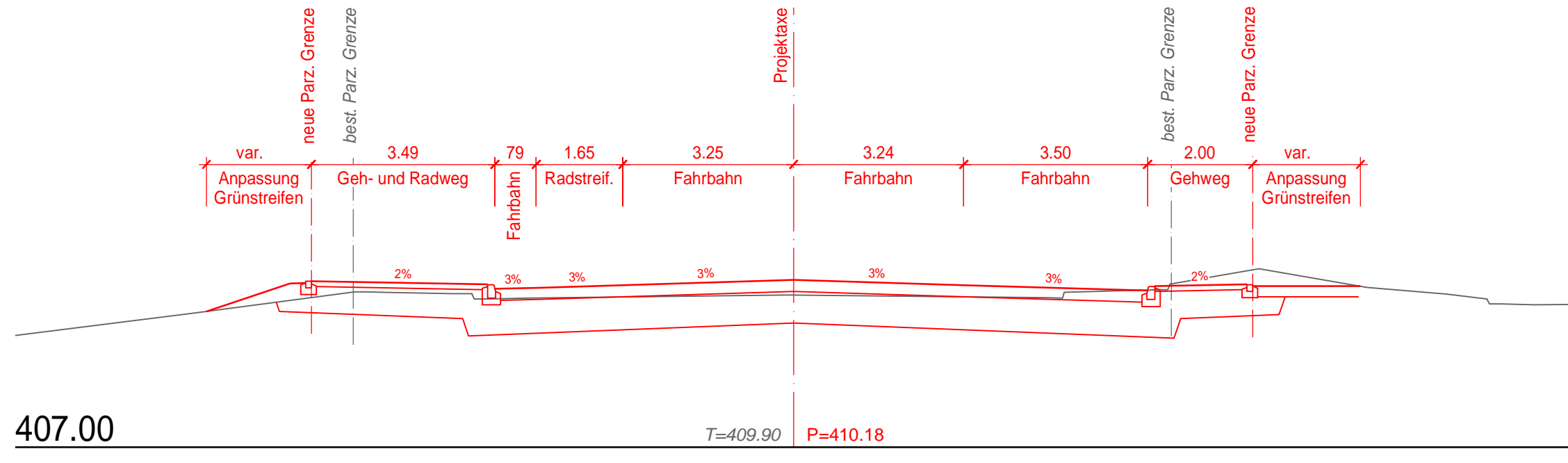
Querprofil 9
m 229.00



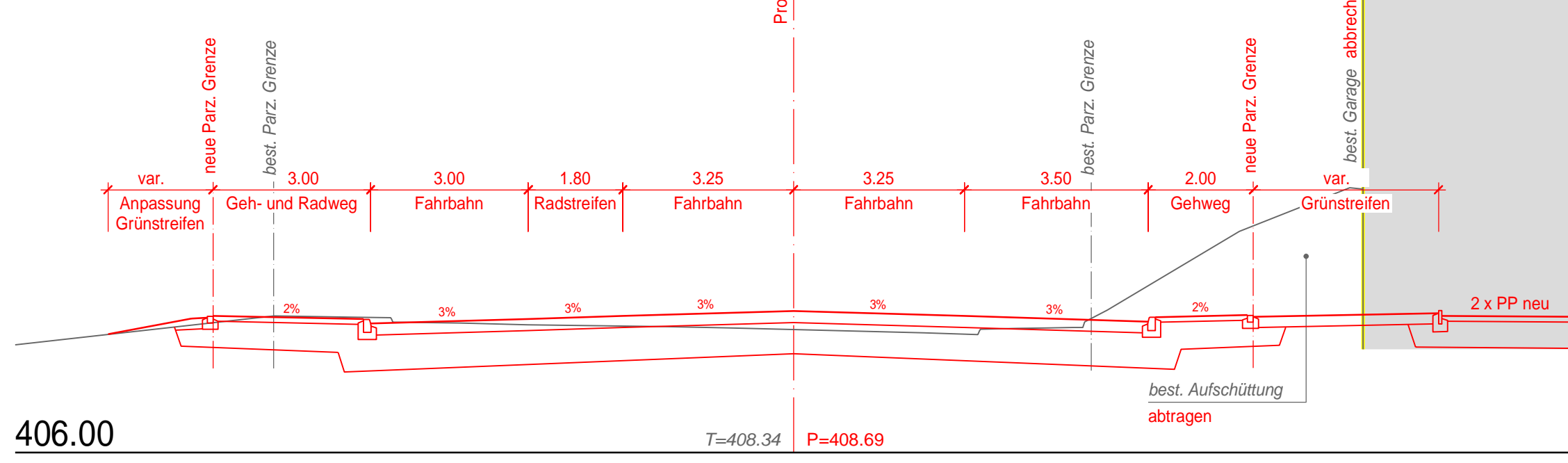
Querprofil 8
m 212.43



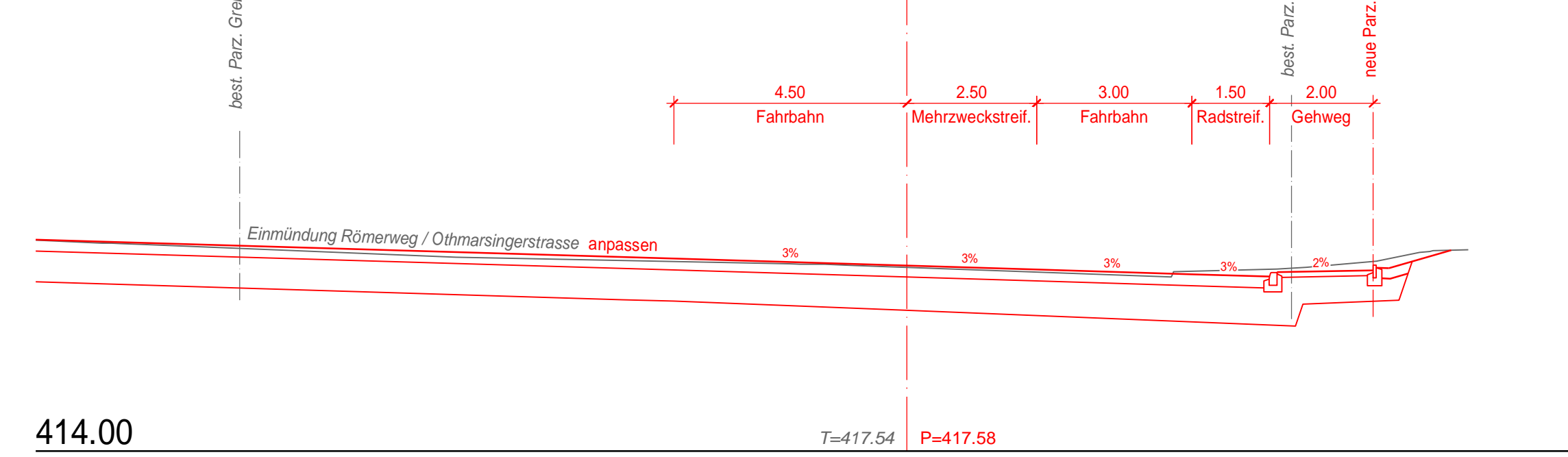
Querprofil 7
m 185.00



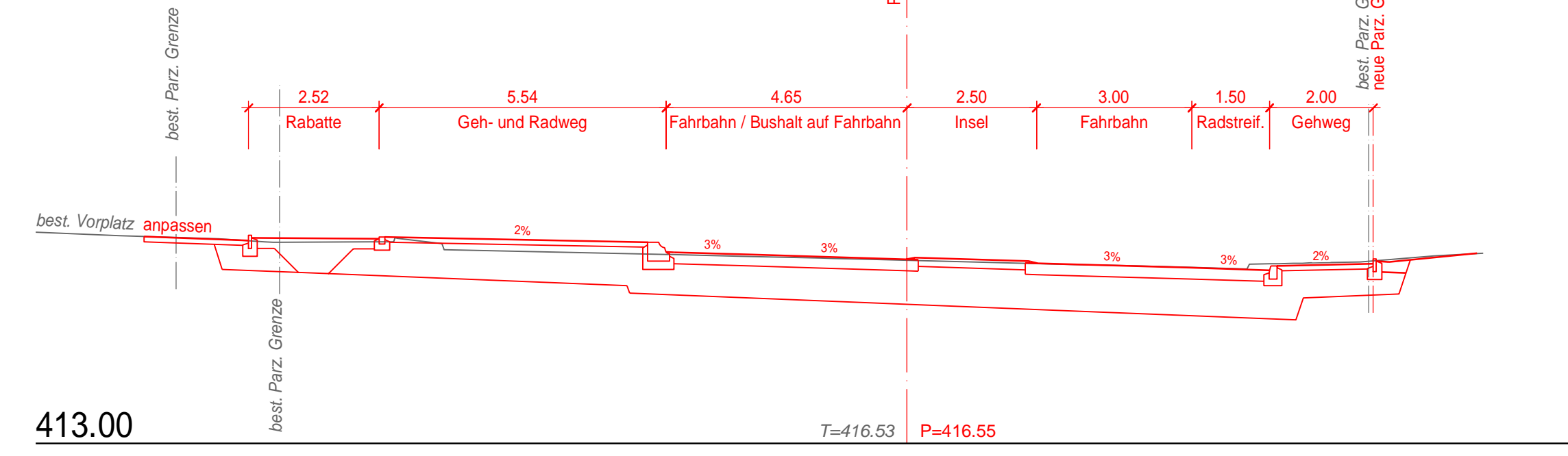
Querprofil 6
m 156.00



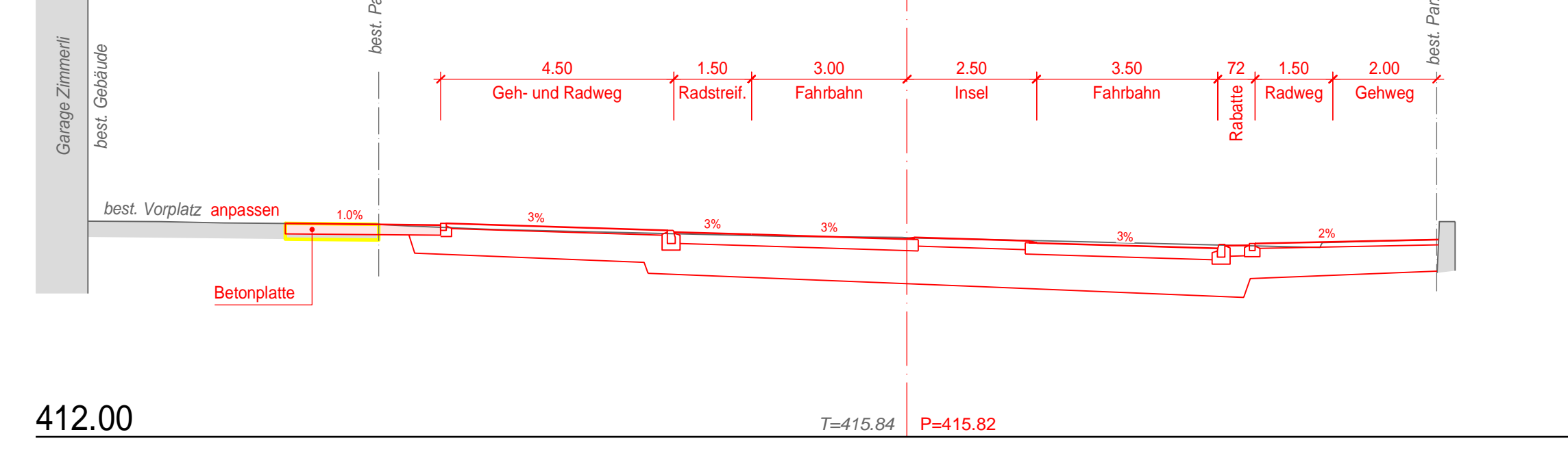
Querprofil 15
m 355.00



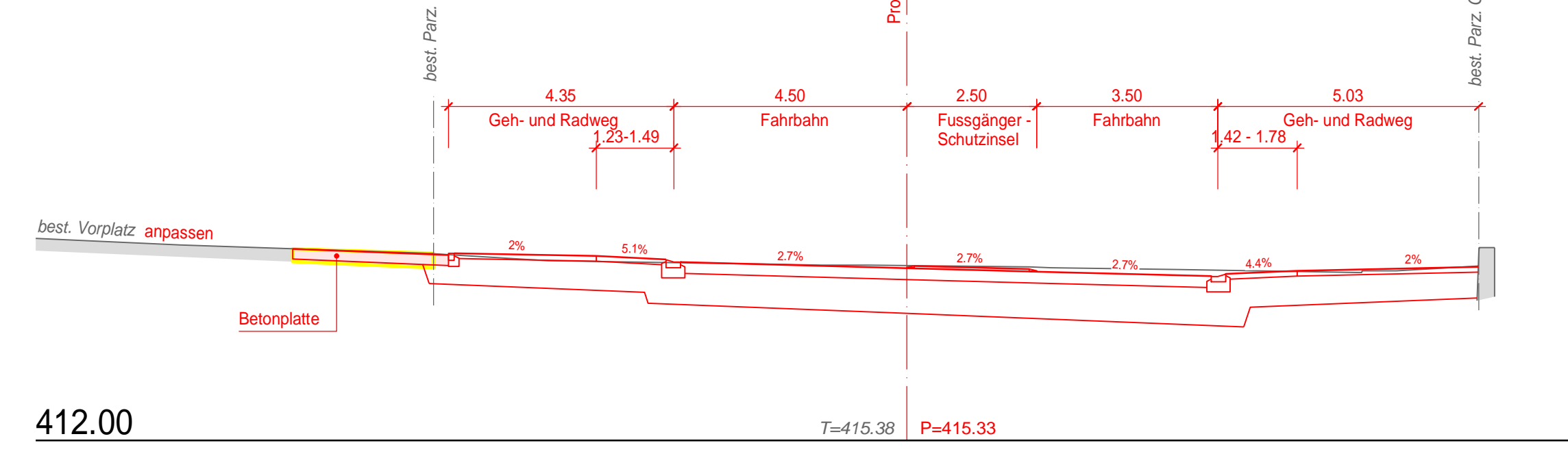
Querprofil 14
m 328.00



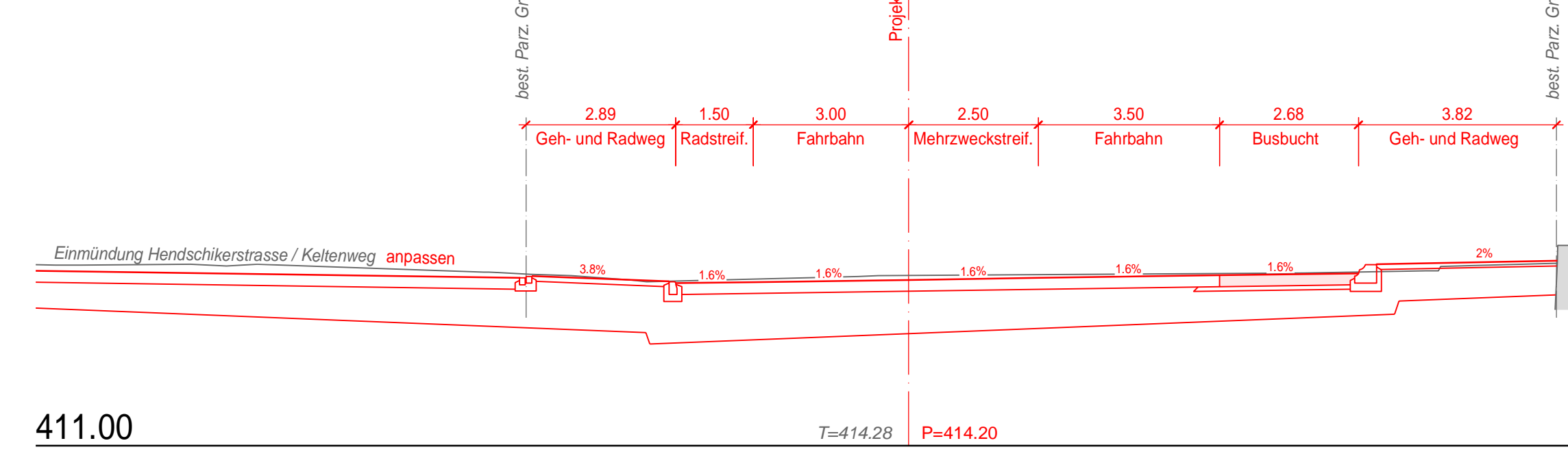
Querprofil 13
m 308.65



Querprofil 12
m 296.81



Querprofil 11
m 272.00



KANTON AARGAU DEPARTEMENT BAU, VERKEHR UND UMWELT
Abteilung Tiefbau

GEMEINDE **Lenzburg / Niederlenz IO**

STRASSE **K 247 / K 248**

BEREICH K 247: F 156 + 105m bis F 162 + 55m L = 700m
K 248: F 200 +/- 0m bis F 208 + 247m L = 1'245m

OBJEKT **Ausbau mit Leistungssteigerung
Freiamterplatz**

PLAN **Querprofile 1 : 100**
K 247 Hendschikerstrasse QP 1 bis QP 15

Vorstudien Vorprojekt Bauprojekt Auflageprojekt Ausführungsprojekt Ausgeführtes Werk

ÜBERSICHTSSKIZZE

PROJEKTVERFASSER: **RL Rothpletz, Lienhard + Cie AG**
Projektierte Baingenieure SIA
5001 Aarau
Schmidstrasse 35
Telefon 062 836 91 66
Fax 062 836 91 60

PLAN NR. 2.18.043 - 8 FORMAT : 60 / 126
FLÄCHE : 0,736 m²
NAME P. Hug DATUM
PROJEKT GEZEICHNET Gb / Fu / Mlg 14.02.2024
GEPRÜFT Hu 14.02.2024
FREIGABE Hu 14.02.2024
ÄNDERUNGEN INDEX
A
B
C

BAUHERR: Abteilung Tiefbau Realisierung PS-Nr.: 640-203454 PL ATB: My

FREIGABE REG. NR. 201.247.007 PLAN NR. 145