

FISCHEREIREVIERE IM KANTON AARGAU

Nr. 30 - Sissle

DEPARTEMENT BAU, VERKEHR UND UMWELT
Abteilung Wald

Kartenherstellung: Aarau, 21.12.2024, RDBA

0 km 1

Masstab: 1:25'000



Befischbare Gewässer:

Sissle, von der Mündung des Zeiherbaches unterhalb Hornussen aufwärts bis zur Querung der Waldstrasse oberhalb der Gemeindegrenze Zeihen/Schinznach
Eingeschlossen:

- Effingerbach bis zur Eindolung beim Steiacher
- Effingerbach bis zur Einmündung des Zienenthalbaches (eingedolt) beim Zintel
- Tobelbach/Staldenbach bis zur Waldstrasse unterhalb der Gemeindegrenze Effingen/Bözberg
- Haubach bis ca. 35m unterhalb der Einmündung des Heubermatt-Baches in der Hau
- Sagenmülbach bis zum Wasserfall unterhalb der ARA Linn
- Gewässer Bügelmatt ohne Mühleweiher in Bözen

Länge: ca. 16'200 m






Fläche: 3.34 ha

Preis: Fr. 2'250.-

Anzahl Fischereikarten: 8 Jahreskarten

Besondere Bestimmungen:

- Dohlenkrebspopulation von nationaler Bedeutung

-  Fischereirevier offen
-  Fischereirevier eingedolt
-  Schongebiet
-  übrige Gewässer
-  Gemeindegrenzen