

FISCHEREIREVIERE IM KANTON AARGAU

Nr. 33 - Wölflinswilerbach

DEPARTEMENT BAU, VERKEHR UND UMWELT
Abteilung Wald

Kartenherstellung: Aarau, 21.12.2024, RDBA

0 km 1
Massstab: 1:25'000



Befischbare Gewässer:
Wölflinswilerbach, von der Mündung in den Wittnauerbach bis zum Zusammenfluss des Benkenbaches und des Pilgerbaches in Oberberg
Eingeschlossen:

- Chälénbach bis zur Waldstrasse ca. 100m unterhalb der Quelle in Unterberg
- Benkenbach bis zur Eindolung in Benken
- Pilgerbach bis zur Einmündung des Hargetbaches
- Talbach bis zur Eindolung oberhalb der Riedmatt






Länge: ca. 11'200 m

Fläche: 3.33 ha

Preis: Fr. 2'620.-

Anzahl Fischereikarten: 6 Jahreskarten

Besondere Bestimmungen:
- Dohlenkrebspopulation von nationaler Bedeutung

-  Fischereirevier offen
-  Fischereirevier eingedolt
-  Schongebiet
-  übrige Gewässer
-  Gemeindegrenzen