

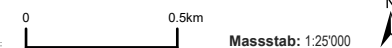
FISCHEREIREVIERE IM KANTON AARGAU

Nr. 80 - Bünz

BAU, VERKEHR UND UMWELT

Abteilung Wald

Kartenherstellung: Aarau, 21.12.2024, RDBA



Befischbare Gewässer:
Bünz, von der Brücke unterhalb der Tiefurfmühle in Dottikon aufwärts bis zur Brücke bei der EMS Dottikon




Länge: ca. 2'000 m

Fläche: 1.32 ha

Preis: Fr. 1'140.-

Anzahl Fischereikarten:
7 Jahreskarten

Besondere Bestimmungen:
- Edelkrebspopulation von nationaler Bedeutung

-  Fischereirevier offen
-  Fischereirevier eingedolt
-  Schongebiet
-  übrige Gewässer
-  Gemeindegrenzen

Quellen: Bundesamt für Landestopografie, Abteilung Wald, Landschaft und Gewässer des Kantons Aargau

